

のるーとアプリ(無料)のダウンロード

Androidの方はこちら！



iPhoneの方はこちら！



Google play 及び Google Play ロゴは、Google LCCの商標です。

AppleとAppleのロゴは、米国及びその他の国で登録されたApple Inc.の商標です。

塩尻市公式LINEから予約

塩尻市公式LINEの
お友達登録はこちらから！



メニューから
「のるーと塩尻」
をタップ！

LINEとの連携を許可

設問に沿って
利用者情報を登録
※アプリ等で登録済みの場合は不要

「のるーと塩尻」電話予約センター

受付時間
9:00~17:00



0263-50-8668

※電話での利用者登録受付も可能です。初回登録には5分~10分程度かかります。
※電話予約センターは12月30日~1月3日までお休みとなりますので、ご注意ください。

車内での忘れ物について

アルピコタクシー(株)
塩尻営業所

0263-52-3171

運行に関するお問合せ

塩尻市役所
建設部 都市計画課

0263-52-0689

AI活用型オンデマンドバス

「のるーと塩尻」ご利用ガイド

2026.4月版



運行時間

平日 午前7時00分~午後8時00分
土曜 午前9時00分~午後8時00分
日祝 午前9時00分~午後6時00分
【※運休日 12月30日~1月3日】

運賃

※乗降場所間の「直線距離」で算出し、予約時に決定します。

区分	大人	小児 (小・中学生)	シニア (75歳以上)	障がい者	介護者	乳児・幼児 (未就学児)
7km以下	200円	100円	100円	100円	100円	無料
7km超	400円	200円	200円	200円	200円	無料

割引運賃をご利用の方は、下記証明を乗車時にご提示ください。

- ・シニア区分 … 「シニアパス」または「後期高齢者医療資格確認書」
- ・障がい者区分 … 「各種障がい者手帳」または「ミライID」

割引運賃

お支払い

現金、地域振興バス回数券
クレジットカード(※アプリでカード情報を登録する必要があります)
交通系ICカード(Suica、地域連携ICカード「KURURU」など)
共通利用券(塩尻市高齢者運転免許自主返納支援事業で配布)

予約方法

のるーとアプリ(詳細は17ページ)
塩尻市公式LINE(詳細は18ページ)
電話予約(詳細は19ページ)
※いずれも、乗車希望日の3日前から直前まで予約可能です。

オンデマンドバス「のるーと塩尻」とは??

- ✓ 従来のバスのように時刻表や決まった運行ルートがなく、AI(人工知能)が予約状況に応じて運行ルートを考えながら走る乗合バスサービスです。
- ✓ 乗合バスとして、1人でも多くのお客さまをお乗せできるよう運行しているため、運行中も他の予約が入れば適宜ルートが変わり、寄り道を行います。

「のるーと塩尻」の特徴

予約制

利用には予約が必要です
乗車希望日の3日前から
直前まで予約ができます

乗合バス

運行中に寄り道をして
他の利用者を乗せるため、
乗車・降車予定時刻が
最大15~20分程度
遅れる場合があります

乗降場所

乗降できるのは専用の
「乗降場所」のみです
駅や市役所、スーパーなど
約380ヶ所にあります

「のるーと塩尻」の使い方

登録

ご利用の前に利用者登録

- ✓ アプリ、LINE、電話のいずれかで可能です。

呼ぶ

アプリ、LINE、電話で予約

- ✓ 乗車希望日の**3日前から直前まで**予約ができます。
- ✓ アプリ、LINEからは24時間いつでも予約可能です。

待つ

指定された乗り場で車両を待つ

- ✓ なるべく乗車予定時間の5分前までにお越しください。

乗る

ドライバーに予約番号を伝えて乗車

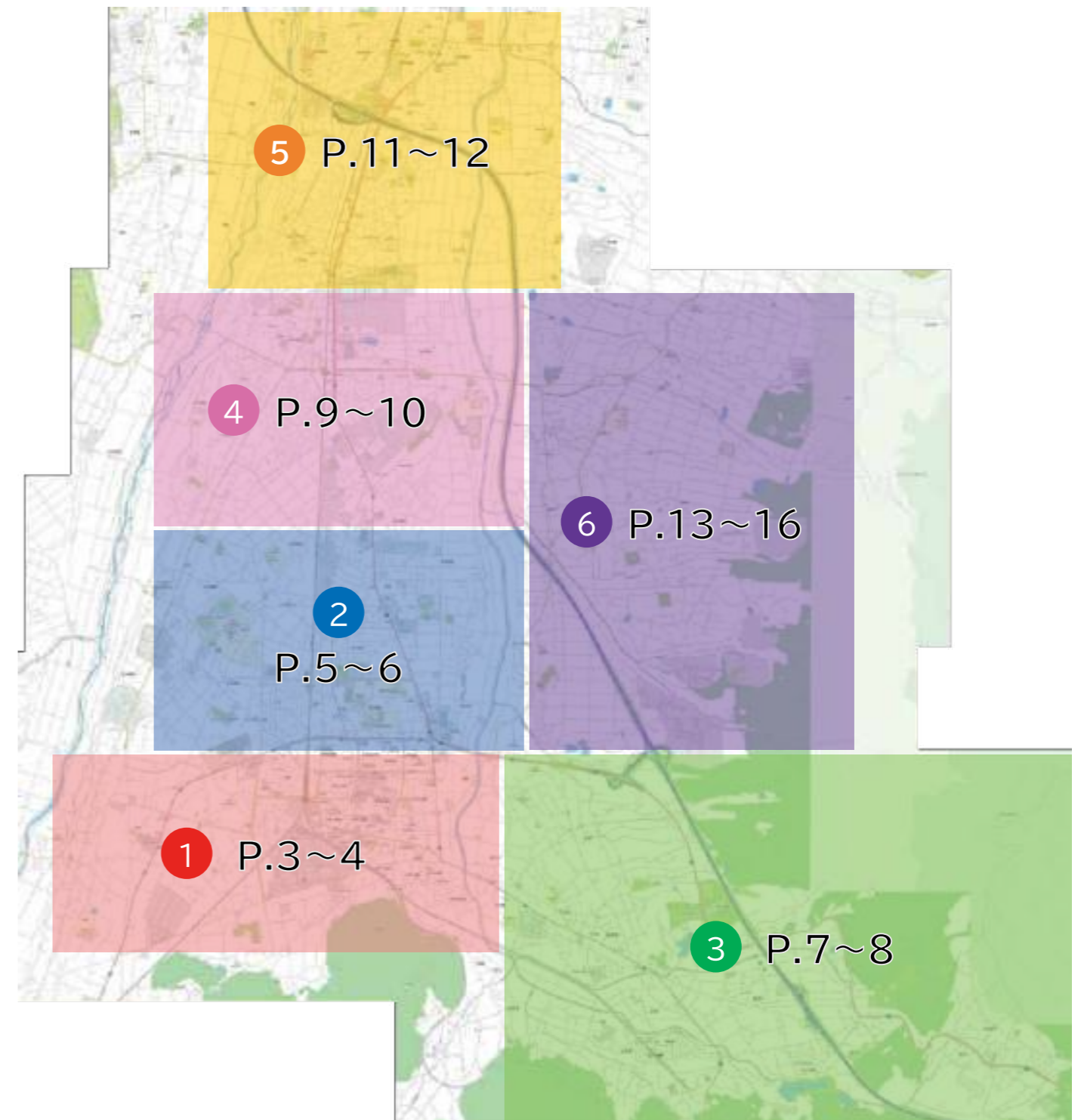
- ✓ 予約番号は、登録した電話番号の**下4桁**です。

払う

乗車時に運賃をお支払い

- ✓ 現金はお釣りのないよう、お願いいたします。
- ✓ 車内で両替及び交通系ICカードのチャージはできません。

運行エリア図 ミーティングポイント索引



- ① 大門・桔梗ヶ原エリア .. P.3~4
- ② 高出・広丘エリア P.5~6
- ③ 塩尻東エリア P.7~8
- ④ 広丘エリア P.9~10
- ⑤ 吉田・松本エリア P.11~12
- ⑥ 片丘エリア P.13~16

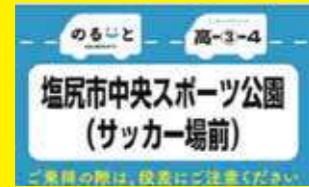
「のりば」は
これが目印！

サインタワー

バス停型



路面貼付けシート



- ✓ 一部フェンス等に標版を設置している「乗り場」があります。
- ✓ バス停型は一部「すてっぷくん」のバス停と併用しています。

のりごと 大門エリア

のりごと 洗馬エリア

のりごと 桔梗ヶ原エリア

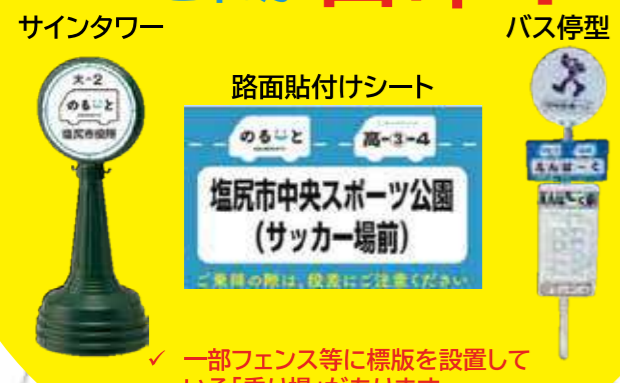
⚠「大-18 東座」
「大-19 中野菓子店」
「宗-6 シャトーメルシャン」
上記3箇所につきましては、
すてっぷくんのバス停と名称が異なりますので
ご注意ください。
※「東町」→「大-18 東座」
「栄町」→「大-19 中野菓子店」
「メルシャン前」→「宗-6 シャトーメルシャン」

- | | | | |
|-----------------------------------|-----------------------------|-------------------------------|------------------------------|
| ① 大-1 塩尻駅東口 | ⑪ 大-11 大門七区第二公民館(東向き)・(西向き) | ⑳ 大-20 レゾナック東(南向き)・(北向き) ※ | ④ 宗-4 大乘寺(南向き)・(北向き) |
| ② 大-2 塩尻市役所 | ⑫ 大-12 カワチ薬品塩尻店 | ㉑ 大-21 大門神社(東向き)・(西向き) | ⑤ 宗-5 原遊覧園(東向き)・(西向き) |
| ③ 大-3 えんぱーく ※ | ⑬ 大-13 バロー塩尻店 | ㉒ 大-22 大門田川町北(南向き)・(北向き) | ⑥ 宗-6 シャトーメルシャン(東向き)・(西向き) ※ |
| ④ 大-4 ウイングロード ※ | ⑭ 大-14 塩尻市立体育館(東向き)・(西向き) | ㉓ 大-23 大門四番町南(東向き)・(西向き) | ⑦ 宗-7 桔梗ヶ原病院 ※ |
| ⑤ 大-5 塩尻インキュベーションプラザ | ⑮ 大-15 塩尻病院 | ㉔ 大-24 大門田川町東(東向き)・(西向き) | ⑧ 宗-8 井筒ワイン |
| ⑥ 大-6 ホテル中村屋 | ⑯ 大-16 セブンイレブン塩尻日ノ出町店 | ㉕ 大-25 下平工務店(北向き)・(南向き) | ⑨ 宗-9 平出遺跡公園 |
| ⑦ 大-7 ドラックコスコ塩尻店(南向き)・(北向き) | ⑰ 大-17 西村薬局(東向き)・(西向き) | ㉖ 大-26 棧敷原児童公園 | ⑩ 宗-10 平出中(東向き)・(西向き) ※ |
| ⑧ 大-8 ドレミ遊園地(東向き)・(西向き) | ⑱ 大-18 東座(東向き)・(西向き) ※ | ㉗ 大-27 塩尻駅西口 | ⑪ 宗-11 レゾナック南(東向き)・(西向き) |
| ⑨ 大-9 しおはら小児科・皮膚科クリニック(南向き)・(北向き) | ㉑ 大-19 中野菓子店(東向き)・(西向き) ※ | ① 宗-1 八十二長野銀行塩尻西支店(東向き)・(西向き) | ⑫ 宗-12 レゾナック塩尻事業所(東向き)・(西向き) |
| ⑩ 大-10 サンビレッジもりもと(南向き)・(北向き) | ㉒ 大-20 レゾナック東(南向き)・(北向き) ※ | ② 宗-2 西友塩尻西店 | ⑬ 宗-13 信濃ワイン ※ |
| | | ③ 宗-3 中南信運転免許センター | |

⚠「高-①-4 タイヤ館塩尻」「高-②-2 ファミリーマート塩尻緑ヶ丘南店」「高-⑤-1 ガスト塩尻店」の3箇所につきましては、
すてっぷくんのバス停と名称が異なりますのでご注意ください。
 ※「芝茶屋」→「高-①-4 タイヤ館塩尻」、「市営球場口」→「高-②-2 ファミリーマート塩尻緑ヶ丘南店」「高-⑤-1 ガスト塩尻店」

- ① 広-1 松本歯科大学
- ② 広-2 ユメックスアリーナ(東向き)・(西向き)
- ③ 広-3 みどりヶ丘薬局(東向き)・(西向き)
- ④ 広-4 すがの旅館
- ⑤ 広-5 郷原つつじ保育園
- ⑥ 広-6 新鮮市場さきょう(南向き)・(北向き)
- ⑦ 広-7 郷原上(北向き)・(南向き)
- ⑧ 広-8 郷原第1部詰所前(北向き)・(南向き)
- ⑨ 広-9 郷原簡易郵便局(北向き)・(南向き)
- ⑩ 広-10 郷原下(北向き)・(南向き)

「のりば」は
これが目印!



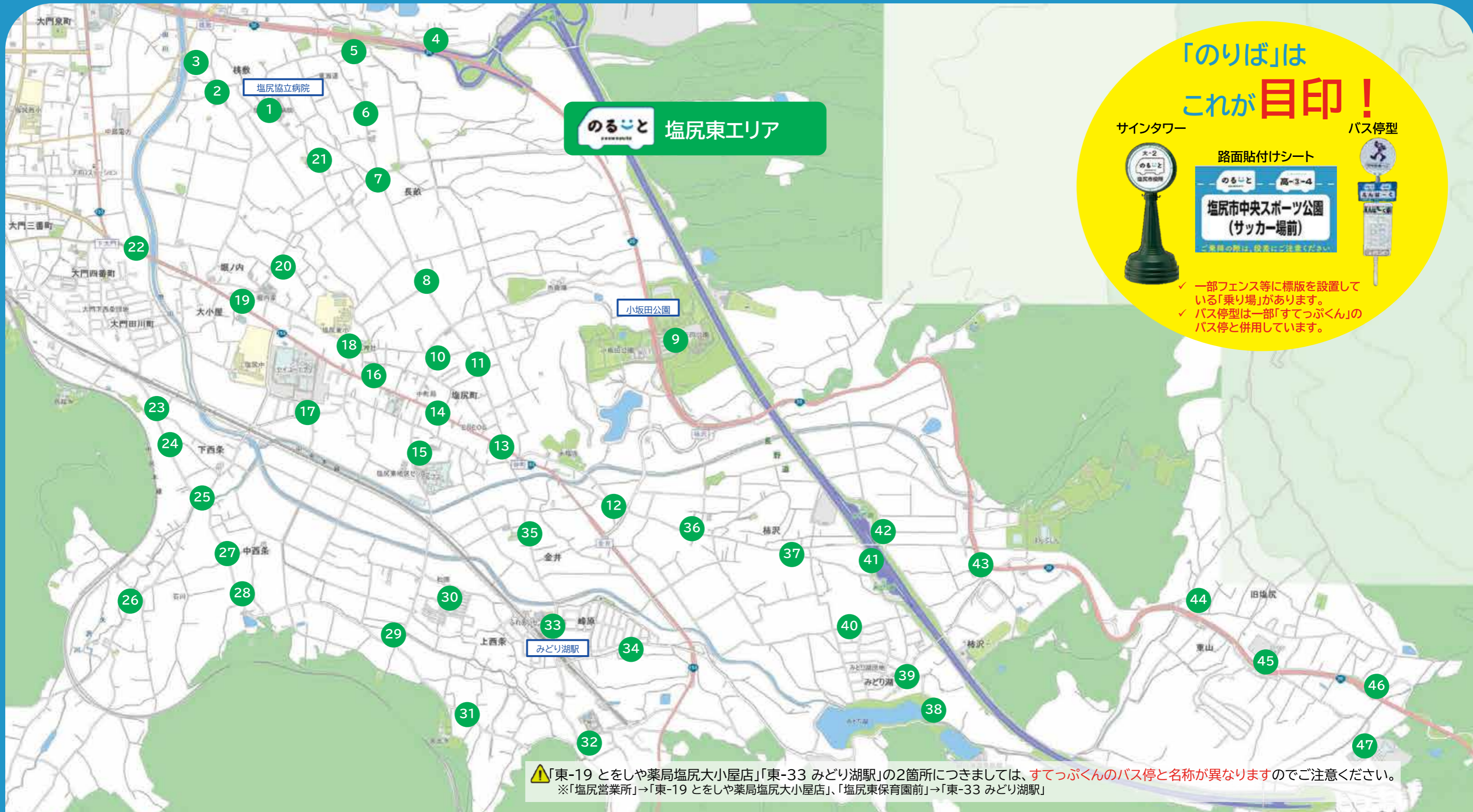
- ✓ 一部フェンス等に標版を設置している「乗り場」があります。
- ✓ バス停型は一部「すてっぷくん」のバス停と併用しています。

のりば 広丘エリア

のりば 広丘高出エリア

- | | | | |
|--------------------------------------|------------------------------|---------------------------------|---------------------------------|
| ① 高-①-1 中村病院 | ⑪ 高-②-5 塩尻市立高出保育園 | ⑳ 高-③-7 高出第二公民館 | ⑳ 高-③-7 高出第二公民館 |
| ② 高-①-2 デリシア塩尻東店 | ⑫ 高-②-6 クレイドル長加(南向き)・(北向き) | ㉑ 高-③-8 都市大塩尻高校(東向き)・(西向き) | ㉑ 高-③-8 都市大塩尻高校(東向き)・(西向き) |
| ③ 高-①-3 カインズ塩尻店 | ⑬ 高-②-7 下村運動場(南向き)・(北向き) | ㉒ 高-③-9 桔梗ヶ原簡易郵便局 | ㉒ 高-③-9 桔梗ヶ原簡易郵便局 |
| ④ 高-①-4 タイヤ館塩尻(南向き)・(北向き)※ | ⑭ 高-③-1 佐々木整骨院(東向き)・(西向き) | ㉓ 高-③-10 ローソン塩尻桔梗ヶ原店 | ㉓ 高-③-10 ローソン塩尻桔梗ヶ原店 |
| ⑤ 高-①-5 塩尻市消防団広丘分団第5部高出詰所(南向き)・(北向き) | ⑮ 高-③-2 ホテルルートイン塩尻 | ㉔ 高-③-11 レオパレス芝茶屋(東向き)・(西向き) | ㉔ 高-③-11 レオパレス芝茶屋(東向き)・(西向き) |
| ⑥ 高-①-6 奨樹園(東向き)・(西向き) | ⑯ 高-③-3 塩尻消防署(南向き)・(北向き) | ㉕ 高-④-1 セブンイレブン塩尻高出店(東向き)・(西向き) | ㉕ 高-④-1 セブンイレブン塩尻高出店(東向き)・(西向き) |
| ⑦ 高-②-1 ザ・ビッグ塩尻広丘店 | ⑰ 高-③-4 塩尻市中央スポーツ公園(サッカー場前) | ㉖ 高-④-2 中島書店(南向き)・(北向き) | ㉖ 高-④-2 中島書店(南向き)・(北向き) |
| ⑧ 高-②-2 ファミリーマート塩尻緑ヶ丘南店 ※ | ⑱ 高-③-5 塩尻市中央スポーツ公園(テニスコート前) | ㉗ 高-⑤-1 ガスト塩尻店 ※ | ㉗ 高-⑤-1 ガスト塩尻店 ※ |
| ⑨ 高-②-3 高出簡易郵便局(東向き)・(西向き) | ⑲ 高-③-6 塩尻市立日の出保育園 | ㉘ 高-⑤-2 しおじり会館(南向き)・(北向き) | ㉘ 高-⑤-2 しおじり会館(南向き)・(北向き) |
| ⑩ 高-②-4 高出地区センター(東向き)・(西向き) | ⑳ 高-③-7 高出第二公民館 | ㉙ 高-⑤-3 伊藤整骨院(東向き)・(西向き) | ㉙ 高-⑤-3 伊藤整骨院(東向き)・(西向き) |
| | | ㉚ 高-⑤-4 ふれあいセンター広丘 | ㉚ 高-⑤-4 ふれあいセンター広丘 |
| | | ㉛ 高-⑤-5 ツルヤ広丘店 | ㉛ 高-⑤-5 ツルヤ広丘店 |
| | | ㉜ 高-⑤-6 信光電気工業(東向き)・(西向き) | ㉜ 高-⑤-6 信光電気工業(東向き)・(西向き) |
| | | ㉝ 高-②-8 高出二区七組(南向き)・(北向き) | ㉝ 高-②-8 高出二区七組(南向き)・(北向き) |

※：すてっぷくん併用



「のりば」は
これが**目印**！

サインタワー バス停型

路面貼付けシート

のりごと 高-3-4
塩尻市中央スポーツ公園
(サッカー場前)
ご乗降の際は、役票にご注意ください

- ✓ 一部フェンス等に標版を設置している「乗り場」があります。
- ✓ バス停型は一部「すてっぷくん」のバス停と併用しています。

⚠「東-19 とをしや薬局塩尻大小屋店」「東-33 みどり湖駅」の2箇所につきましては、すてっぷくんのバス停と名称が異なりますのでご注意ください。
※「塩尻営業所」→「東-19 とをしや薬局塩尻大小屋店」、「塩尻東保育園前」→「東-33 みどり湖駅」

1 東-1 塩尻協立病院	11 東-11 サンシティユミ(南向き)・(北向き)	21 東-21 みずほ保育園(北向き)・(南向き)	31 東-31 上西条常光寺入口(東向き)・(西向き)	41 東-41 みどり湖PA下り(南向き)・(北向き)
2 東-2 棧敷公民館(北向き)・(南向き)	12 東-12 松金屋前(東向き)・(西向き)	22 東-22 堀ノ内 ※	32 東-32 強清水(北向き)・(南向き)※	42 東-42 みどり湖PA上り(北向き)・(南向き)
3 東-3 大正橋東(西向き)・(東向き)	13 東-13 塩尻仲町(東向き)・(西向き)※	23 東-23 かじや坂(北向き)・(南向き)	33 東-33 みどり湖駅(東向き)・(西向き)※	43 東-43 サンサンワイナリー
4 東-4 向陽台	14 東-14 室町(西向き)・(東向き)※	24 東-24 山の腰(南向き)・(北向き)	34 東-34 峰原団地(東向き)・(西向き)	44 東-44 タカネ自動車(東向き)・(西向き)
5 東-5 棧敷(南向き)・(北向き)	15 東-15 塩尻東地区センター	25 東-25 下西条	35 東-35 金井公民館(北向き)・(南向き)	45 東-45 東山公民館
6 東-6 長畝下(北向き)・(南向き)	16 東-16 JA松本ハイランド塩尻地域交流センター	26 東-26 下西条 上手公園	36 東-36 一ノ瀬酒店(東向き)・(西向き)	46 東-46 御野立口
7 東-7 長畝(北向き)・(南向き)	17 東-17 一本木公園	27 東-27 中西条(北向き)・(南向き)	37 東-37 小澤電気(東向き)・(西向き)	47 東-47 東山霊園
8 東-8 青山製作所前(北向き)・(南向き)	18 東-18 阿礼神社・青木公平税理士事務所	28 東-28 三嶽神社前(南向き)・(北向き)	38 東-38 みどり湖花公園(北向き)・(南向き)	
9 東-9 小坂田公園	19 東-19 とをしや薬局塩尻大小屋店(東向き)・(西向き)※	29 東-29 慈光院下(東向き)・(西向き)	39 東-39 みどり湖団地南	
10 東-10 町区公民館(西向き)・(東向き)	20 東-20 堀ノ内公民館(西向き)・(東向き)	30 東-30 松原区ふれあい広場	40 東-40 みどり湖団地北(西向き)・(東向き)	

※：すてっぷくん併用

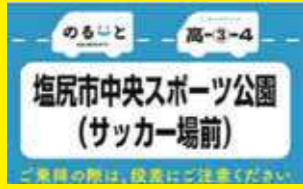
「のりば」は
これが目印！

サインタワー

バス停型

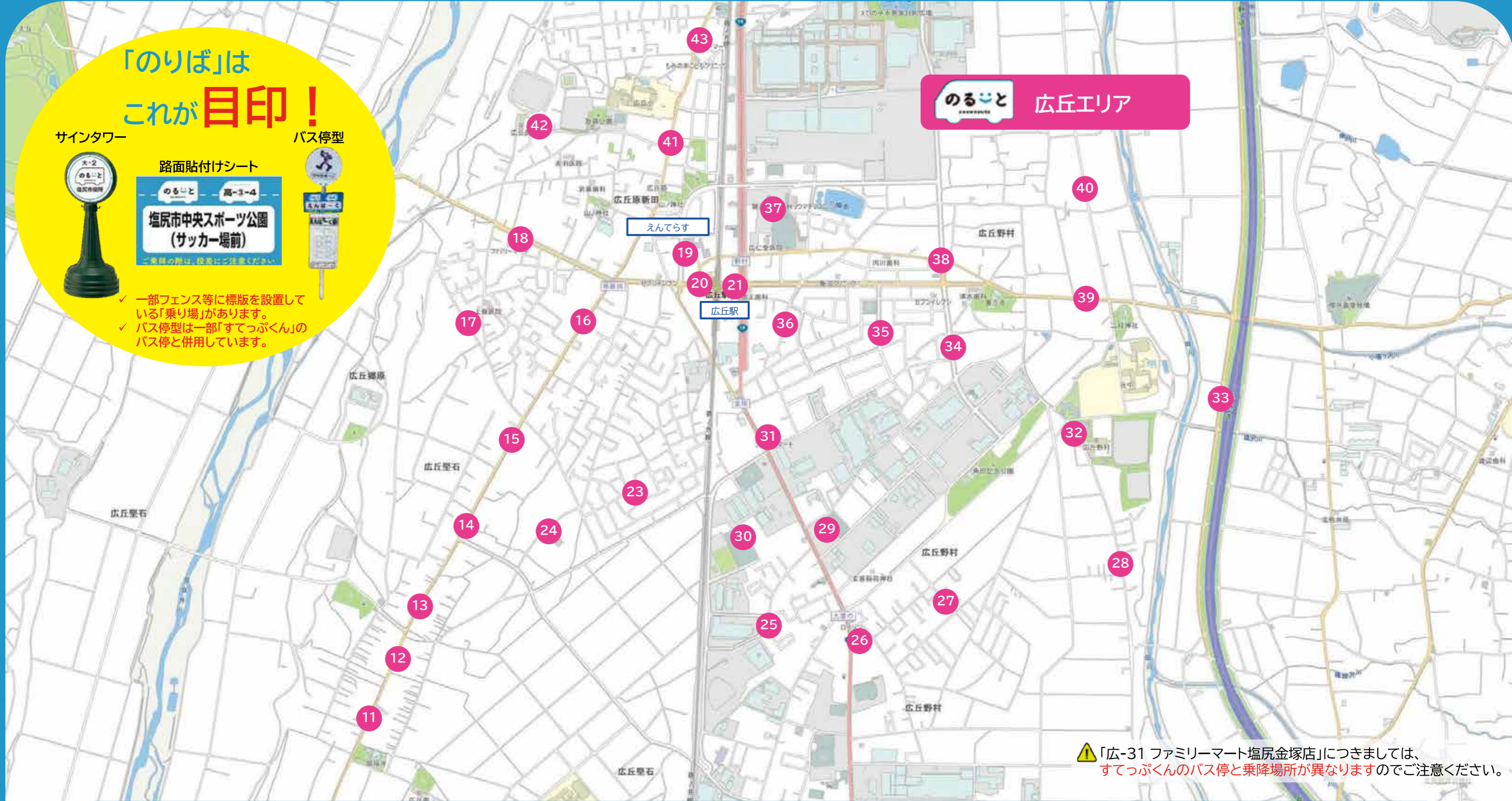


路面貼付けシート



- ✓ 一部フェンス等に標版を設置している「乗り場」があります。
- ✓ バス停型は一部「すてっぷくん」のバス停と併用しています。

のりば 広丘エリア



⚠ 「広-31 ファミリーマート塩尻金塚店」につきましては、すてっぷくんのバス停と乗降場所が異なりますのでご注意ください。

11 広-11 堅石上町(北向き)・(南向き)	21 広-21 広丘駅東口	31 広-31 ファミリーマート塩尻金塚店	41 広-41 短歌館入口(北向き)・(南向き)
12 広-12 弁財天前(北向き)・(南向き)	23 広-23 八の字公園	32 広-32 野村公民館(南向き)・(北向き)	42 広-42 北部公園
13 広-13 堅石中町(北向き)・(南向き)	24 広-24 堅石区民センター	33 広-33 高速バス 広丘野村バス停(北向き)・(南向き)	43 広-43 ファミリーマート塩尻広丘店(南向き)・(北向き)
14 広-14 第3集会所入口(南向き)・(北向き)	25 広-25 堅石原工業団地東公園(北向き)・(南向き)	34 広-34 角前工業団地北(北向き)・(南向き)	
15 広-15 堅石下町(北向き)・(南向き)	26 広-26 ローソン塩尻広丘野村店	35 広-35 野村中央公園(南向き)・(北向き)	
16 広-16 原新田(中華店前)(北向き)・(南向き)	27 広-27 塩尻車検センター	36 広-36 金塚公園	
17 広-17 堅石区第二集会所(南向き)・(北向き)	28 広-28 高出二区ふれあい広場前(南向き)・(北向き)	37 広-37 GAZA(ギャザ)北口正面	
18 広-18 ファミリーマート塩尻原新田店	29 広-29 アピナ塩尻店	38 広-38 野村第二公民館(南向き)・(北向き)	
19 広-19 えんてらす	30 広-30 綿半スーパーセンター 塩尻店	39 広-39 丘中前(西向き)・(東向き)※	
20 広-20 広丘駅西口		40 広-40 野村東(北向き)・(南向き)	

※：すてっぷくん併用

「のりば」は
これが目印！

サインタワー

バス停型



路面貼付けシート



- ✓ 一部フェンス等に標版を設置している「乗り場」があります。
- ✓ バス停型は一部「すてっぷくん」のバス停と併用しています。

のりば 松本エリア



松本エリア間の乗車はできません。
(例 ① ⇄ ③)

NEW 2

「松-2 まつもと医療センター」について、
まつもと医療センターの敷地内に
乗降場所を移設しました！
※現在の「松-2 まつもと医療センター」は
「松-3 イオンタウン松本村井南」へ
名称・番号が変更となります。

のりば 吉田エリア

- | | | | |
|-------------------------|---------------------------------|----------------------------------|---------------------------------|
| ① 吉-1 信州健康ランド | ⑪ 吉-11 吉田バス停(北向き)・(南向き)※ | ⑳ 吉-20 吉田四区コミュニティセンター(南向き)・(北向き) | ㉓ 吉-31 開発緑地82(ハーモネットタウン) |
| ② 吉-2 吉田若宮公園(南向き)・(北向き) | ⑫ 吉-12 伊勢の園(南向き)・(北向き) | ㉑ 吉-21 吉田四区(北向き)・(南向き) | ① 松-1 村井駅 |
| ③ 吉-3 吉田二区四常会集会所東 | ⑬ 吉-13 吉田簡易郵便局(南向き)・(北向き) | ㉒ 吉-22 吉田四区(北向き)・(南向き) | ② 松-2 まつもと医療センター※ |
| ④ 吉-4 田川高校 | ⑭ 吉-14 建部社前(南向き)・(北向き) | ㉓ 吉-23 デリシア吉田原店 | ③ 松-3 イオンタウン松本村井南※ |
| ⑤ 吉-5 吉田二区二常会 | ⑮ 吉-15 吉田一区第五常会集会所入口(西向き)・(東向き) | ㉔ 吉-24 吉田原保育園(北向き)・(南向き) | ⚠ 松本エリア間の乗車はできません。
(例 ① ⇄ ③) |
| ⑥ 吉-6 下吉田(南向き)・(北向き) | ⑯ 吉-16 上向井集会所東(西向き)・(東向き) | ㉕ 吉-25 長者原南公園 | |
| ⑦ 吉-7 教習所前(南向き)・(北向き)※ | ⑰ 吉-17 吉田三区八常会集会所 | ㉖ 吉-26 吉田原団地中(南向き)・(北向き) | |
| ⑧ 吉-8 吉田東公民館 | ⑱ 吉-18 吉田三区五常会(西向き)・(東向き) | ㉗ 吉-27 吉田原ふれあい公園(南向き)・(北向き) | |
| ⑨ 吉-9 吉田支所 | ㉒ 吉-19 えびの子大橋下(西向き)・(東向き) | ㉘ 吉-28 吉田原団地北(北向き)・(南向き) | |
| ⑩ 吉-10 吉田小学校(東向き)・(西向き) | | ㉙ 吉-29 長者原公園(北向き)・(南向き) | |
| | | ㉚ 吉-30 八幡原公園(南向き)・(北向き) | |

※：すてっぷくん併用



「のりば」は
これが**目印**！

サインタワー バス停型

路面貼付けシート

のりば 高-3-4

塩尻市中央スポーツ公園
(サッカー場前)

ご乗降の際は、役場にご確認ください

- ✓ 一部フェンス等に標版を設置している「乗り場」があります。
- ✓ バス停型は一部「すてっくん」のバス停と併用しています。

のりば 片丘エリア

運行車両について



ワンボックス型



ミニバン型

※全体の運行状況により配車される車両が決まるため、車両をお選びすることはできません。予めご了承ください。

① 片-1 中挾(北向き)・(南向き)※	⑥ 片-6 南熊井バス停(北向き)・(南向き)※	⑪ 片-11 セブンイレブン塩尻片丘店	⑬ 片-13 小松家住宅前	⑯ 片-16 宮村(北向き)・(南向き)※
② 片-2 南熊井入道(北向き)・(南向き)	⑦ 片-7 南熊井下村(南向き)・(北向き)	⑫ 片-12 北熊井常光寺下(南向き)・(北向き)	⑭ 片-14 千本原(北向き)・(南向き)	⑰ 片-17 集荷所前(北向き)・(南向き)※
③ 片-3 南熊井山岸(南向き)・(北向き)	⑧ 片-8 旧南部保育園前(南向き)・(北向き)	⑬ 片-13 北熊井町村(北向き)・(南向き)	⑮ 片-15 五千石(南向き)・(北向き)※	⑱ 片-19 堀田(東向き)・(西向き)
④ 片-4 南熊井竜神(西向き)・(東向き)	⑨ 片-9 北熊井ふれあい公園(南向き)・(北向き)			
⑤ 片-5 南熊井中挾集落センター北(北向き)・(南向き)	⑩ 片-10 北熊井ふれあい公園(南向き)・(北向き)			

※：すてっくん併用

⚠ 「片-3 南熊井山岸」「片-5 南熊井中挾集落センター北」「片-7 南熊井下村」「片-8 旧南部保育園前」「片-9 北熊井町村」「片-18 北熊井公民館」の6箇所につきましては、すてっくんのバス停と乗降場所が異なりますのでご注意ください。

「のりば」は
これが**目印**！

サインタワー

バス停型



路面貼付けシート



- ✓ 一部フェンス等に標版を設置している「乗り場」があります。
- ✓ バス停型は一部「すてっくん」のバス停と併用しています。

のりば 片丘エリア

お電話での予約・登録について

電話予約センター(0263-50-8668)は、**午前中、大変混みあいます。**(※特に9時~10時)

利用者登録につきましては、混雑する時間帯を避けてお掛けいただくよう、ご協力をお願いいたします。

また、スマートフォンで、のるーとアプリやLINEからでも予約・登録が可能ですので、是非ご活用ください。

- ・のるーとアプリ・・・17ページ
- ・塩尻市公式LINE・・・18ページ

- 20 片-20 北熊井立小路(南向き)・(北向き)※
- 21 片-21 権現(東向き)・(西向き)※
- 22 片-22 塔婆柳(北向き)・(南向き)※
- 23 片-23 北村(島崎家住宅前)(北向き)・(南向き)
- 24 片-24 北熊井郵便局前(南向き)・(北向き)※

- 25 片-25 境沢(北向き)・(南向き)※
- 26 片-26 君石団地(南向き)・(北向き)
- 27 片-27 内田原公園(西向き)・(東向き)※
- 28 片-28 片丘小学校前(支所側)※
- 29 片-29 片丘小学校前(小学校側)※

- 30 片-30 長峰(西向き)・(東向き)※
- 31 片-31 内田立石(西向き)・(東向き)※
- 32 片-32 片丘保育園入口(南向き)・(北向き)
- 33 片-33 無量寺(南向き)・(北向き)※
- 34 片-34 南内田山ノ神(東向き)・(西向き)

- 35 片-35 南内田公民館前
- 36 片-36 大宮八幡
- 37 片-37 南内田立小路(東向き)・(西向き)
- 38 片-38 ケアハウスえんれい ※

※：すてっくん併用

⚠「片-22 塔婆柳」「片-38 ケアハウスえんれい」の2箇所につきましては、すてっくんのバス停と名称が異なりますのでご注意ください。「北熊井(商店前)」→「片-22 塔婆柳」、「百寿荘」→「片-38 ケアハウスえんれい」
⚠「片-26 君石団地」「片-35 南内田公民館前」の2箇所につきましては、すてっくんのバス停と乗降場所が異なりますのでご注意ください。

アプリでのご予約（24時間受付）

のりーとアプリダウンロード

Androidの方はこちら！



Google play 及び Google Play ロゴは、Google LCCの商標です。

iPhoneの方はこちら！



AppleとAppleのロゴは、米国及びその他の国で登録されたApple Inc.の商標です。

アプリでの予約方法

※初めてお使いになる場合は、利用登録が必要です。
「塩尻 のりーと」を選択し、登録情報を正確に入力してください。



- 1 「予約を作成する」をタップ
- 2 乗車を希望する日にちと時間を選択
- 3 乗車場所と降車場所を入力
※地図からも選択可能
- 4 サービス、乗車人数、支払方法をそれぞれ調整
※各項目をタップし変更
- 5 各項目を設定したら「次に進む」をタップ
- 6 「配車を確定する」をタップ
※運賃区分に間違いがないか、必ず確認をお願いします。

アプリ予約時の注意事項

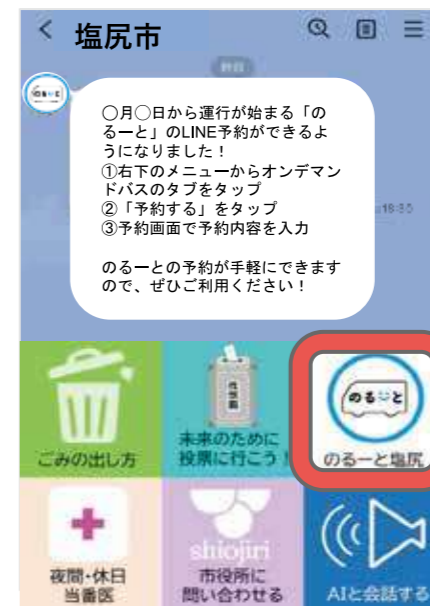
- ✓ 交通系ICカードでお支払いについて
SuicaやKURURU等の交通系ICカードをご利用の場合は、支払方法「現金/ICカード/各種チケット」を選択し、のりーと乗車時にICカードのタッチをお願いします。
- ✓ クレジットカード登録について
のりーとアプリのみクレジットカードによる事前決済が可能です。予約作成後に初めてクレジットカードの登録をした場合は、現金もしくはICカードでの支払いとなるため、クレジットカード決済をご利用の場合は、予約を作成する前に登録を済ませてください。

※アプリ画面はアップデートに伴い、変更になる可能性があります

LINEでのご予約（24時間受付）

塩尻市公式LINEからの利用方法

塩尻市公式LINEの
お友達登録はこちらから！



メニューから
「のりーと塩尻」
をタップ！

LINEとの連携を許可

設問に沿って
利用者情報を登録
※アプリ等で登録済みの場合は不要

LINEでの予約方法

※初めてお使いになる場合は、利用登録が必要です。
LINEとの連携を許可し、登録情報を正確に入力してください。



- 1 「出発地を選ぶ」、
「目的地を選ぶ」を押す
- 2 「のりばを検索」に名称や
キーワードを入力
過去の乗車・降車履歴や
お気に入り登録から
「のりば」を指定すること
も可能です
- 3 乗車区分・人数
今すぐまたは事前予約
（事前予約の場合は予約時間）
を入力し「次へ」を押す
※運賃区分に間違いがないか、
必ず確認をお願いします。
- 4 「予約内容」を確認し、
問題がなければ、
「予約を確定」します
※運行状況によってはのりばや
時間を変更してご提案する
可能性があります

LINE予約時の注意事項

- ✓ LINE予約時の支払方法について
LINE予約では、アプリのデフォルトの決済方法に設定されている支払方法でのお支払いとなります。クレジットカードでの事前決済をご利用したい方は、のりーとアプリで、クレジットカードの登録とデフォルトの決済方法の設定をお願いします。

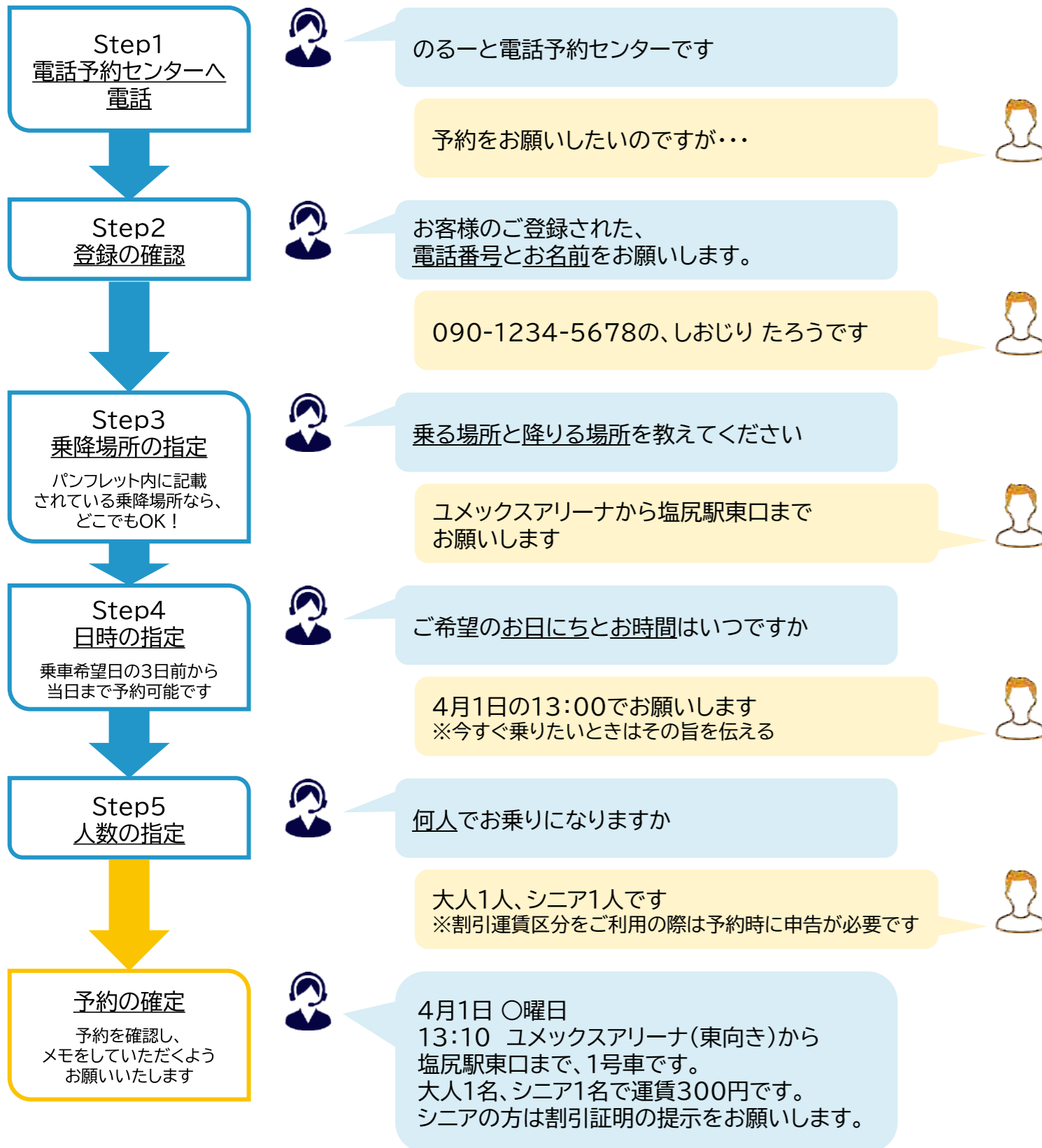
※LINE画面はアップデートに伴い、変更になる可能性があります

電話でのご予約のながれ

のるーと塩尻 電話予約センター

0263-50-8668

受付時間
平日・土日祝日
9:00~17:00
※12/30~1/3のみ休業



※初回予約時に会員登録を行います。初回登録には5~10分程度かかります。
※外出先でも連絡可能な携帯電話でのご登録をお願いいたします。

のるーと塩尻 豆知識

事前予約がおすすめ!

のるーと塩尻は乗車希望日の3日前から事前予約ができます!
当日予約・前日予約は希望通りの予約が取りづらいため、予定が決まりましたら、お早めにご予約下さい。(例:4/4に乗車希望→4/1から予約可能)

「行き」と「帰り」の予約が一緒に取れる!

通院やお買い物等の「行き」の予約と一緒に「帰り」の予約を取ることができます。
アプリの場合は「帰りの予約を作成」ボタンを。
お電話の場合はその旨を電話オペレーターにお伝えください。

運行エリア全域で移動可能!

地域ごとに運行エリアの色が分かれておりますが、色に関係なく
エリア全域で移動可能です。(※松本エリア間は除く)
(例:吉田エリア⇄大門エリア、広丘エリア⇄松本エリア)
距離によって運賃が変わりますので、表面の運賃表をご覧ください。

アプリ・LINE予約相談窓口

アプリ・LINEで予約したいけど
どうしたらいい?

※ **事前に予約が必要です!**

【平日】午前10時~午後3時

☎ 0263-50-8668

地域連携ICカード「KURURU」のご案内

令和8年4月1日より、のるーとの決済方法として、Suica等の交通系ICカード及び、地域連携ICカード「KURURU」が使用可能となります。※モバイルSuicaも利用可能です。KURURUの無記名式カードを販売しておりますので、ぜひご利用ください。

- 料 金 ✓ 1枚 1,000円(500円分のチャージ金込み)
- 販売場所 ● 塩尻市役所 2階 都市計画課窓口

【注意事項】

- ✓ バス車内ではSuica,KURURU等の交通系ICカードのチャージができません。事前にチャージをお願いいたします。
(市内でチャージ可能な場所:塩尻駅、広丘駅、コンビニエンスストア など)
※塩尻市役所都市計画課の窓口でチャージはできません。

シニアパスについて

後期高齢者医療被保険証の発行停止に伴い、のるーと塩尻に乗車する際の「シニア区分」の割引証明としてお使いいただける「シニアパス」を発行しております。



※「のるーと塩尻」専用の割引証明となります。

- 発行場所
 - 塩尻市役所 2階 都市計画課窓口
 - 吉田支所
 - 広丘支所(えんてらす)
 - 高出支所
 - 塩尻東支所
 - 片丘支所

※発行に際し年齢確認を行うため、年齢のわかる公的身分証明書(運転免許証など)をお持ちください。

※利用者登録をしていない方へは発行できないため、事前に利用者登録を済ませてからお越しください。

【注意事項】

- ✓ 「シニアパス」又は「後期高齢者医療資格確認書」のご提示がない場合、大人区分として扱い、割引運賃は適用されませんのでご注意ください。
- ✓ 「シニアパス」は、発行者ご本人様のみ利用可能となります。

お得な地域振興バス回数券のご案内

- 料 金 ✓ 11枚綴り 1,000円
- 販売場所
 - 塩尻市役所 2階 都市計画課窓口
 - 各支所(広丘支所・吉田支所はキャッシュレス決済可)
 - 塩尻駅前観光センター
 - えんぱーく 2階 総合受付(キャッシュレス決済可)

よくある質問

Q 塩尻市民じゃなくても利用できますか。

A 塩尻市民の方でなくても、登録をしていただくことで利用可能となります。

Q 予約した時間通りにバスが来ません。

A 「のるーと塩尻」は乗合バスサービスです。他の予約との兼ね合いや道路状況により、ご予約の時間から遅延が発生する場合がございます。ご了承ください。

Q 予約の時間に間に合わなかったらどうなりますか。

A バスの到着後、乗り場の周辺にお客様の姿が確認できない場合は自動的にキャンセルとなり出発します。予約内容の変更、キャンセルの手続きはお早めをお願いします。

Q 希望した時間に予約が取れません。

A 予約が混み合う際は、ご希望に添えない場合がございます。指定時刻を10分程度前後していただくとうご希望に添える場合があります。また事前予約を活用いただくと比較的待ち時間が少なくご乗車ができます。乗車予定日の**3日前**から予約可能です。

Q 乗り場に向き(東西南北)がある場合、希望した向きが選択されません。

A 乗降する乗り場の向きは、予約状況や車両位置などを踏まえてAIが選択するため、必ずしもお客様が希望する乗り場の向きでは乗降ができません。恐れ入りますが、予約確定後は指定された乗り場の向きでバスをお待ちください。

Q 到着時間を確認する方法はありますか。

A 乗合のバスのため、予約状況によって到着時間は多少変動いたします。道路状況は含まれませんが、アプリ・LINE予約であれば到着時間が表示されますので、「遅くとも」のお時間を目安にご確認ください。電話予約の場合はオペレーターにいつまでに目的地に着きたいかをお伝えください。

Q 大きな荷物を載せることはできますか。

A 他のお客様の迷惑にならない程度で、お客様自身で積み下ろしができる荷物であれば載せることが可能です。ドライバーが荷物の積み下ろしを手伝うことはできません。

運休情報や乗降場所のGoogleマップなど、さらに詳しくのるーと塩尻について知りたい方は、市HP「のるーと塩尻」ページをご覧ください。

市公式ホームページ

