

のるーと塩尻の使い方

簡単な4つのステップで利用できます♪

※ご利用にはご登録（無料）が必要です。
※既にアプリ登録済みの方は新たにご登録していただく必要はありません。



呼ぶ

アプリまたは電話で配車を予約

- ✓ 乗車希望日の3日前から事前予約が可能
- ✓ アプリからは24時間予約可能

来る

指定された乗り場で車両を待つ

- ✓ 号車番号を確認

乗る

ドライバーに予約番号を伝え乗車

- ✓ 予約番号は会員登録時の電話番号下4桁です

払う

乗車時に運賃を前払い

- ✓ 両替機がないため釣銭がでないようご注意ください

※1 広丘・吉田エリアの事前予約は「9月28日」から可能になります。

専用アプリ（無料）のダウンロード方法



「のるーと塩尻」電話予約センター



電話番号 ☎0263-50-8668

受付時間 午前9時～午後5時

※ 電話での利用者登録受付も可能です。初回登録には10分程度かかります。

Try! 400円分ご乗車可能なお得なクーポンをプレゼント

ステップ1

ホーム画面

ステップ2

アカウント設定

ステップ3

プロモーションコード

ステップ4

「のるーと」と入力

- ※LINE予約をご利用の方は、電話予約センターでクーポン発行の手続きをお願いします。
- ※お電話でご利用される方は電話予約センターにお電話し、クーポンの発行をお願いします。
- ※クーポンの発行は、これまでにクーポンを取得されていない方が対象となります。

お問合せ

【忘れ物に関すること】 アルピコタクシー（株）塩尻営業所 ☎0263-52-3171
【運行に関すること】 塩尻市建設事業部都市計画課 ☎0263-52-0689



運行エリア
拡大!

AI活用型オンデマンドバス

「のるーと塩尻」の 実証運行を開始します!

- 本市では地域住民の移動手段として「すてっぷくん」を運行していますが、利用者減少などの課題を抱えております。
- 今回の実証運行では、本格運行している中心市街地エリア及び塩尻東エリアに**広丘・吉田エリア**を加え、地域住民の皆様には「すてっぷくん」と「のるーと」の乗車比較をしていただき、ご意見や評価を踏まえ令和6年4月1日以降に「広丘駅循環線及び塩尻北部線」とのサービス代替が可能か否かを検証します。
- 是非ご利用をいただき、サービスに対するご意見をお寄せください。

運行期間

10月1日(日)～3月31日(日)

【※運休日 12月30日～1月3日】

平日 午前7時00分～午後8時00分

土曜 午前9時00分～午後8時00分

日祝 午前9時00分～午後6時00分

運行時間

運賃表	運賃					
	大人	シニア (75歳以上)	小児 (小・中学生)	幼児・乳児 (未就学児)	障がい者	介護者
7km以下	200円	100円	100円	無料	100円	100円
7km超	400円	200円	200円	無料	200円	200円

※運賃は、乗降拠点間「直線距離」で算出して予約時に決定します。

※75歳以上でご乗車される方

- ・【アプリ予約】〈シニア〉を選択
- ・【電話予約】〈75歳以上〉と申告をお願いいたします。

※中学生でご乗車される方

- ・【アプリ予約】〈小児(小学生)〉を選択
- ・【電話予約】〈中学生〉と申告をお願いいたします。

※75歳以上でご乗車される方は「後期高齢者医療被保険者証」、

障がい者でご乗車される方は、「各種手帳」を乗車時にご提示ください。

お支払い

現金、地域振興バス回数券

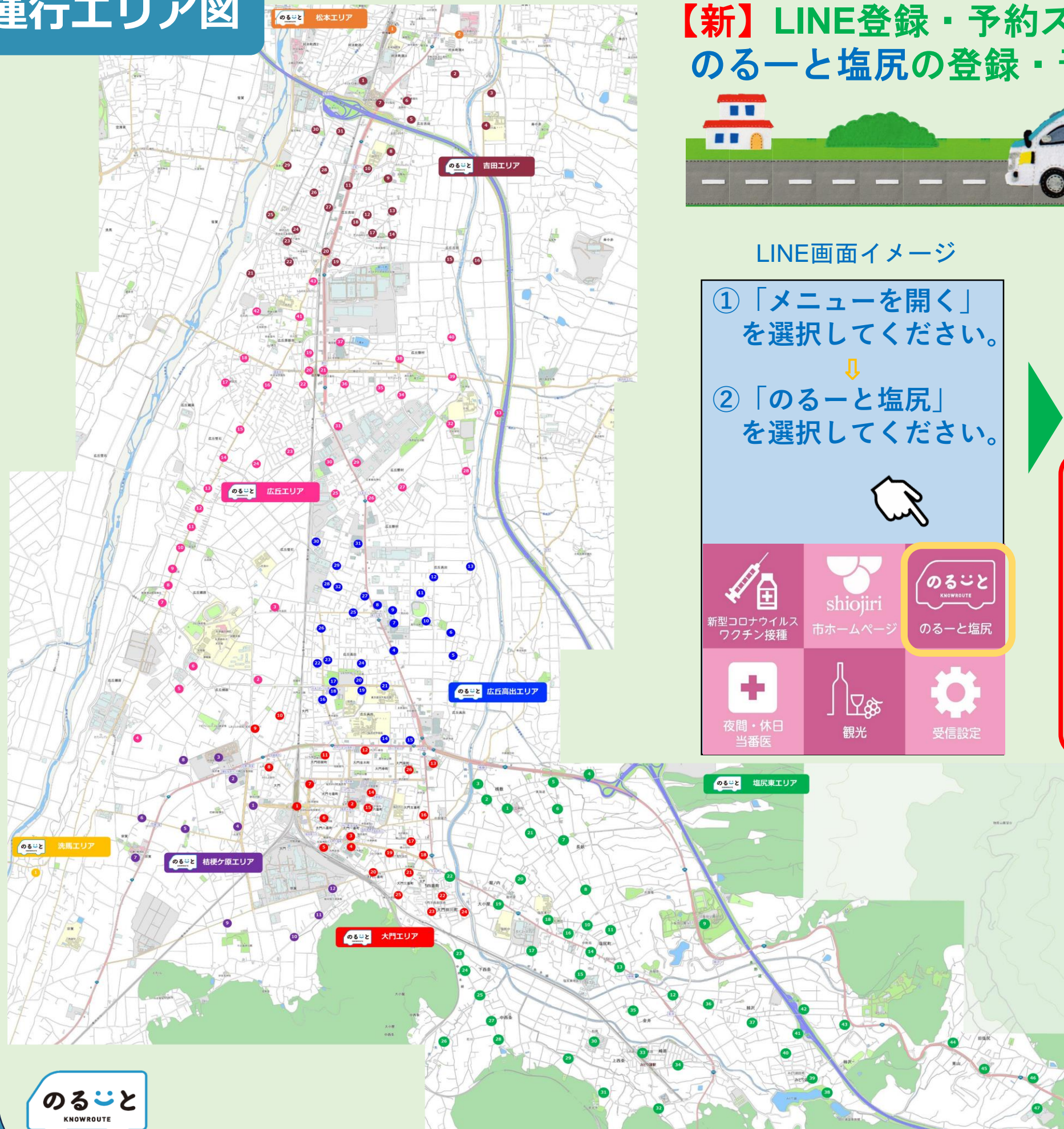
共通利用券（塩尻市高齢者運転免許証自主返納支援事業で配布）

クレジットカード（アプリ予約時限定）


地域振興バス回数券の料金/11枚綴り1,000円
販売場所/塩尻市役所2階都市計画課、各支所、えんぱーく2階総合受付
塩尻市観光センター（JR塩尻駅東口）



運行エリア図



【新】LINE登録・予約スタート！
のるーと塩尻の登録・予約ができるようになりました！



専用アプリやお電話で**利用登録済の方は**、
 新規のアカウント登録手続きは不要です！

LINE画面イメージ

① 「メニューを開く」
 を選択してください。

↓

② 「のるーと塩尻」
 を選択してください。

認証 キャンセル

のるーと塩尻
 提供：塩尻市
 のるーと塩尻

所在国・地域：日本

塩尻市 友だち追加

許可が必要な項目

プロフィール情報 (必須) ^

ユーザー識別子 (必須) ^

電話番号 ^

注意事項

1. ご利用のサービスが塩尻市の公式な配布元から提供され...

許可する

キャンセル

LINEとの連携を許可

のるーと | アカウント

アカウント

姓(ひらがな)
 のるうと

名(ひらがな)
 たろう

生年月日
 2023年(令和5年) 10月 1日

性別
 男性 女性 その他


都道府県
 長野県

市区町村
 塩尻市

予約する 予約履歴 メニュー

アカウント登録画面

↓↓塩尻市公式LINEアカウントの友達登録はこちら↓↓
 <QRコードで追加>



のりば KNOWROUTE 松本エリア

1 ⇄ 2 間は乗車できません。



「のりば」はこれが目印!

サインタワー バス停併用型

路面貼付けシート

塩尻市中央スポーツ公園 (サッカー場前)

ご乗降の際は、段差にご注意ください

✓ 一部フェンス等に標版を設置している「乗り場」があります。



のりば KNOWROUTE 吉田エリア

① 吉-1	信州健康ランド	⑪ 吉-11	吉田バス停 (北向き) ・ (南向き) ※	⑳ 吉-20	セブンイレブン塩尻北店
② 吉-2	吉田若宮公園 (南向き) ・ (北向き)	⑫ 吉-12	伊勢の園 (南向き) ・ (北向き)	㉑ 吉-21	吉田四区コミュニティセンター (南向き) ・ (北向き)
③ 吉-3	吉田二区四常会集会所東 (東向き) ・ (西向き)	⑬ 吉-13	吉田簡易郵便局 (南向き) ・ (北向き)	㉒ 吉-22	吉田四区 (北向き) ・ (南向き) ※
④ 吉-4	田川高校	⑭ 吉-14	建部社前 (南向き) ・ (北向き) ※	㉓ 吉-23	デリシア吉田原店
⑤ 吉-5	吉田二区七常会	⑮ 吉-15	吉田第五常会集会所入口 (西向き) ・ (東向き)	㉔ 吉-24	吉田原保育園 (北向き) ・ (南向き) ※
⑥ 吉-6	下吉田 (南向き) ・ (北向き) ※	⑯ 吉-16	上向井集会所東 (西向き) ・ (東向き)	㉕ 吉-25	長者原南公園
⑦ 吉-7	教習所前 (南向き) ・ (北向き) ※	⑰ 吉-17	吉田三区八常会集会所	㉖ 吉-26	吉田原団地中 (南向き) ・ (北向き) ※
⑧ 吉-8	吉田東公民館	⑱ 吉-18	吉田三区五常会 (西向き) ・ (東向き)	㉗ 吉-27	吉田原ふれあい公園 (南向き) ・ (北向き)
⑨ 吉-9	吉田支所	㉀ 吉-19	えびの子大橋下 (西向き) ・ (東向き)	㉘ 吉-28	吉田原団地北 (北向き) ・ (南向き) ※
⑩ 吉-10	吉田小学校 (東向き) ・ (西向き)	㉁ 吉-20	セブンイレブン塩尻北店	㉙ 吉-29	長者原公園 (北向き) ・ (南向き)
				㉚ 吉-30	八幡原公園 (南向き) ・ (北向き)
				㉛ 吉-31	開発緑地82 (ハーモネータウン)
				① 松-1	村井駅 ※
				② 松-2	まつもと医療センター (東向き) ・ (西向き) ※

⚠ ① ⇄ ② 間は乗車できません。

※ : バス停併用


「のりば」は これが目印！

サインタワー

バス停併用型



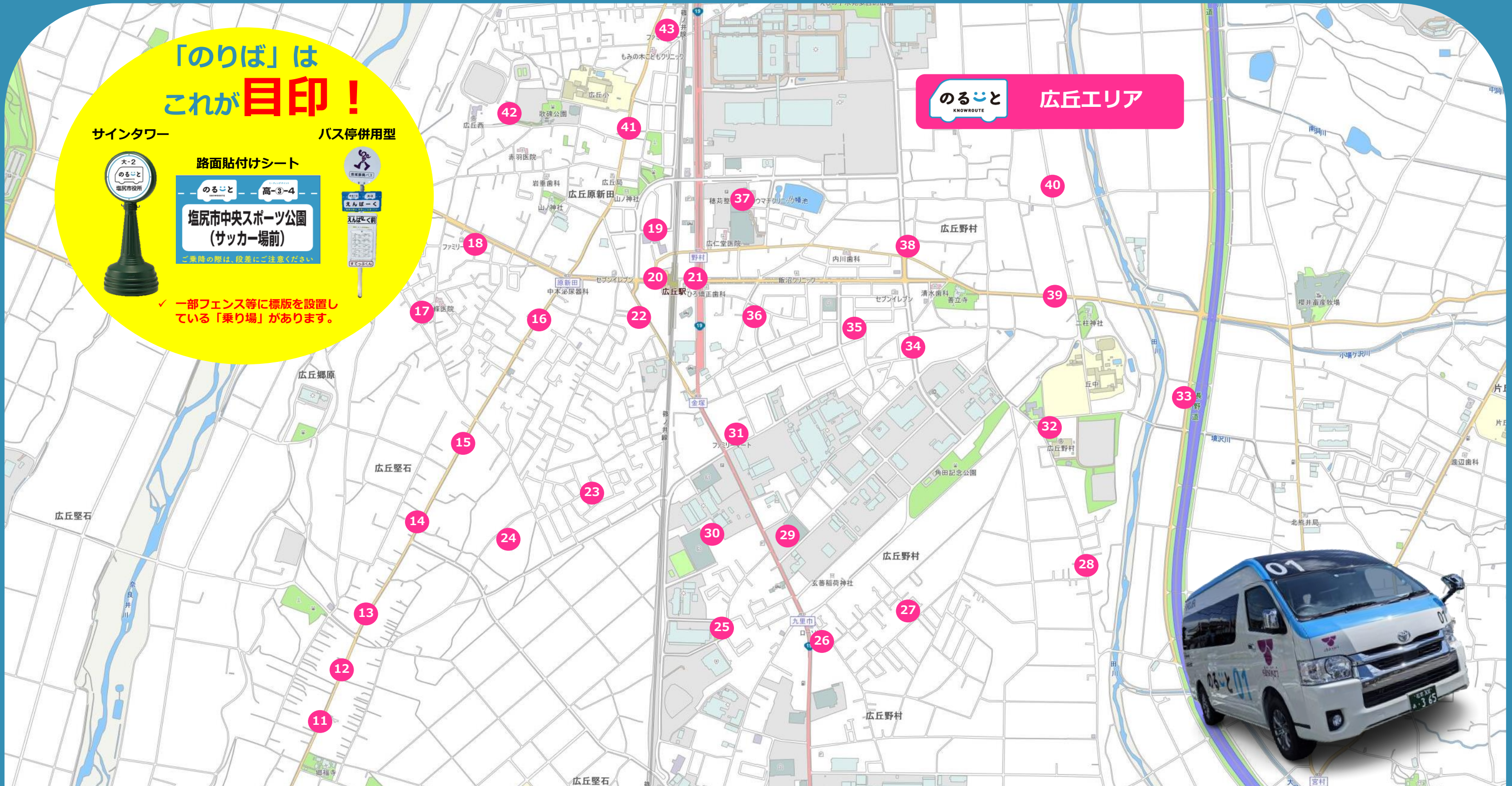
路面貼付けシート



ご乗降の際は、段差にご注意ください

✓ 一部フェンス等に標版を設置している「乗り場」があります。

のりば KNOWROUTE 広丘エリア



11 広-11 堅石上町 (北向き)・(南向き) ※	21 広-21 広丘駅東口	31 広-31 ファミリーマート塩尻金塚店	41 広-41 短歌館入口 (北向き)・(南向き) ※
12 広-12 弁財天前 (北向き)・(南向き) ※	22 広-22 ABCブラジルマート	32 広-32 野村公民館 (南向き)・(北向き)	42 広-42 北部公園
13 広-13 堅石中町 (北向き)・(南向き) ※	23 広-23 八の字公園	33 広-33 高速バス 広丘野村バス停 (北向き)・(南向き)	43 広-43 ファミリーマート塩尻広丘店 (南向き)・(北向き)
14 広-14 第3集会所入口 (南向き)・(北向き) ※	24 広-24 堅石区民センター	34 広-34 角前工業団地北 (北向き)・(南向き) ※	
15 広-15 堅石下町 (北向き)・(南向き) ※	25 広-25 堅石原工業団地東公園 (北向き)・(南向き)	35 広-35 野村中央公園 (南向き)・(北向き)	
16 広-16 原新田 (中華店前) (北向き)・(南向き) ※	26 広-26 ローソン塩尻広丘野村店	36 広-36 金塚公園	
17 広-17 堅石区第二集会所 (南向き)・(北向き)	27 広-27 塩尻車検センター	37 広-37 GAZA (ギャザ) 北口正面	
18 広-18 ファミリーマート塩尻原新田店	28 広-28 野村区ふれあい広場前 (南向き)・(北向き)	38 広-38 野村第二公民館 (南向き)・(北向き) ※	
19 広-19 えんてらす	29 広-29 アピナ塩尻店	39 広-39 丘中前 (西向き)・(東向き) ※	
20 広-20 広丘駅西口	30 広-30 綿半スーパーセンター 塩尻店	40 広-40 野村東 (北向き)・(南向き)	

※：バス停併用

- ① 広-1 松本歯科大学 ※
 - ② 広-2 ユメックスアリーナ (東向き)・(西向き)
 - ③ 広-3 みどりヶ丘薬局
 - ④ 広-4 すがの旅館
 - ⑤ 広-5 郷原つつじ保育園
 - ⑥ 広-6 新鮮市場ききょう (南向き)・(北向き) ※
 - ⑦ 広-7 郷原上 (北向き)・(南向き) ※
 - ⑧ 広-8 郷原第1部詰所前 (北向き)・(南向き) ※
 - ⑨ 広-9 郷原簡易郵便局 (北向き)・(南向き) ※
 - ⑩ 広-10 郷原下 (北向き)・(南向き) ※
- ※：バス停併用

のりごと KNOWROUTE 広丘エリア

のりごと KNOWROUTE 広丘高出エリア



「のりば」はこれが目印！

サインタワー

バス停併用型

路面貼付けシート

ご乗降の際は、段差にご注意ください

✓ 一部フェンス等に標版を設置している「乗り場」があります。

- | | | | |
|---|-------------------------------|----------------------------------|---|
| ① 高-①-1 中村病院 | ⑪ 高-②-5 塩尻市立高出保育園 | ⑳ 高-③-7 高出第二公民館 | ⑩ 高-②-4 高出地区センター (東向き)・(西向き) |
| ② 高-①-2 デリシア塩尻東店 | ⑫ 高-②-6 クレイドル長加 (南向き)・(北向き) | ㉑ 高-③-8 都市大塩尻高校 (東向き)・(西向き) | ⑪ 高-①-5 塩尻市消防団広丘分団第5部高出詰所 (南向き)・(北向き) ※ |
| ③ 高-①-3 カインズ塩尻店 | ⑬ 高-②-7 下村運動場 (南向き)・(北向き) ※ | ㉒ 高-③-9 桔梗ヶ原簡易郵便局 ※ | ⑫ 高-①-6 奨樹園 (東向き)・(西向き) |
| ④ 高-①-4 タイヤ館塩尻 (南向き)・(北向き) ※ | ⑭ 高-③-1 佐々木整骨院 (東向き)・(西向き) | ㉓ 高-③-10 ローソン塩尻桔梗ヶ原店 | ⑬ 高-②-1 ザ・ビッグ塩尻広丘店 |
| ⑤ 高-①-5 塩尻市消防団広丘分団第5部高出詰所 (南向き)・(北向き) ※ | ⑮ 高-③-2 ホテルルートイン塩尻 | ㉔ 高-③-11 レオパレス芝茶屋 (東向き)・(西向き) | ⑭ 高-②-2 ファミリーマート塩尻緑ヶ丘南店 ※ |
| ⑥ 高-①-6 奨樹園 (東向き)・(西向き) | ⑯ 高-③-3 塩尻消防署 (南向き)・(北向き) | ㉕ 高-④-1 セブンイレブン塩尻高出店 (東向き)・(西向き) | ⑮ 高-②-3 高出簡易郵便局 (東向き)・(西向き) |
| ⑦ 高-②-1 ザ・ビッグ塩尻広丘店 | ⑰ 高-③-4 塩尻市中央スポーツ公園 (サッカー場前) | ㉖ 高-④-2 中島書店 (南向き)・(北向き) ※ | ⑯ 高-②-4 高出地区センター (東向き)・(西向き) |
| ⑧ 高-②-2 ファミリーマート塩尻緑ヶ丘南店 ※ | ⑱ 高-③-5 塩尻市中央スポーツ公園 (テニスコート前) | ㉗ 高-⑤-1 ガスト塩尻店 ※ | ⑰ 高-③-1 佐々木整骨院 (東向き)・(西向き) |
| ⑨ 高-②-3 高出簡易郵便局 (東向き)・(西向き) | ⑲ 高-③-6 塩尻市立日の出保育園 | ㉘ 高-⑤-2 しおじり会館 (南向き)・(北向き) | ⑱ 高-③-2 ホテルルートイン塩尻 |
| ⑩ 高-②-4 高出地区センター (東向き)・(西向き) | ⑳ 高-③-7 高出第二公民館 | ㉙ 高-⑤-3 伊藤整骨院 (東向き)・(西向き) | ⑲ 高-③-3 塩尻消防署 (南向き)・(北向き) |
| | | ㉚ 高-⑤-4 ふれあいセンター広丘 | ⑲ 高-③-4 塩尻市中央スポーツ公園 (サッカー場前) |
| | | | ⑲ 高-③-5 塩尻市中央スポーツ公園 (テニスコート前) |
| | | | ⑲ 高-③-6 塩尻市立日の出保育園 |
| | | | ⑲ 高-③-7 高出第二公民館 |
| | | | ㉑ 高-③-8 都市大塩尻高校 (東向き)・(西向き) |
| | | | ㉒ 高-③-9 桔梗ヶ原簡易郵便局 ※ |
| | | | ㉓ 高-③-10 ローソン塩尻桔梗ヶ原店 |
| | | | ㉔ 高-③-11 レオパレス芝茶屋 (東向き)・(西向き) |
| | | | ㉕ 高-④-1 セブンイレブン塩尻高出店 (東向き)・(西向き) |
| | | | ㉖ 高-④-2 中島書店 (南向き)・(北向き) ※ |
| | | | ㉗ 高-⑤-1 ガスト塩尻店 ※ |
| | | | ㉘ 高-⑤-2 しおじり会館 (南向き)・(北向き) |
| | | | ㉙ 高-⑤-3 伊藤整骨院 (東向き)・(西向き) |
| | | | ㉚ 高-⑤-4 ふれあいセンター広丘 |
| | | | ㉛ 高-⑤-5 ツルヤ広丘店 |
| | | | ㉜ 高-⑤-6 信光電気工業 (東向き)・(西向き) |
- ※：バス停併用


「のりば」は
これが**目印**！

サインタワー

バス停併用型



路面貼付けシート



一部フェンス等に標版を設置している「乗り場」があります。

のりば KNOWROUTE 大門エリア



NEW 26

棧敷原児童公園を追加！

のりば KNOWROUTE 洗馬エリア

のりば KNOWROUTE 桔梗ヶ原エリア

- ① 大-1 塩尻駅東口
- ② 大-2 塩尻市役所
- ③ 大-3 えんぱーく ※
- ④ 大-4 ウイングロード ※
- ⑤ 大-5 塩尻インキュベーションプラザ
- ⑥ 大-6 ホテル中村屋
- ⑦ 大-7 ドラックコスコ塩尻店 (南向き)・(北向き)
- ⑧ 大-8 ドレミ遊園地 (東向き)・(西向き)
- ⑨ 大-9 しおはら小児科・皮膚科クリニック (南向き)・(北向き)
- ⑩ 大-10 サンビレッジもりもと (南向き)・(北向き)

- ⑪ 大-11 大門七区第二公民館 (東向き)・(西向き)
- ⑫ 大-12 カワチ薬品塩尻店
- ⑬ 大-13 パロー塩尻店
- ⑭ 大-14 塩尻市立体育館 (東向き)・(西向き)
- ⑮ 大-15 塩尻病院
- ⑯ 大-16 セブンイレブン塩尻日ノ出町店
- ⑰ 大-17 西村薬局 (東向き)・(西向き)
- ⑱ 大-18 東座 (東向き)・(西向き) ※
- ⑲ 大-19 中野菓子店 (東向き)・(西向き) ※
- ⑳ 大-20 昭和電工口 (南向き)・(北向き) ※

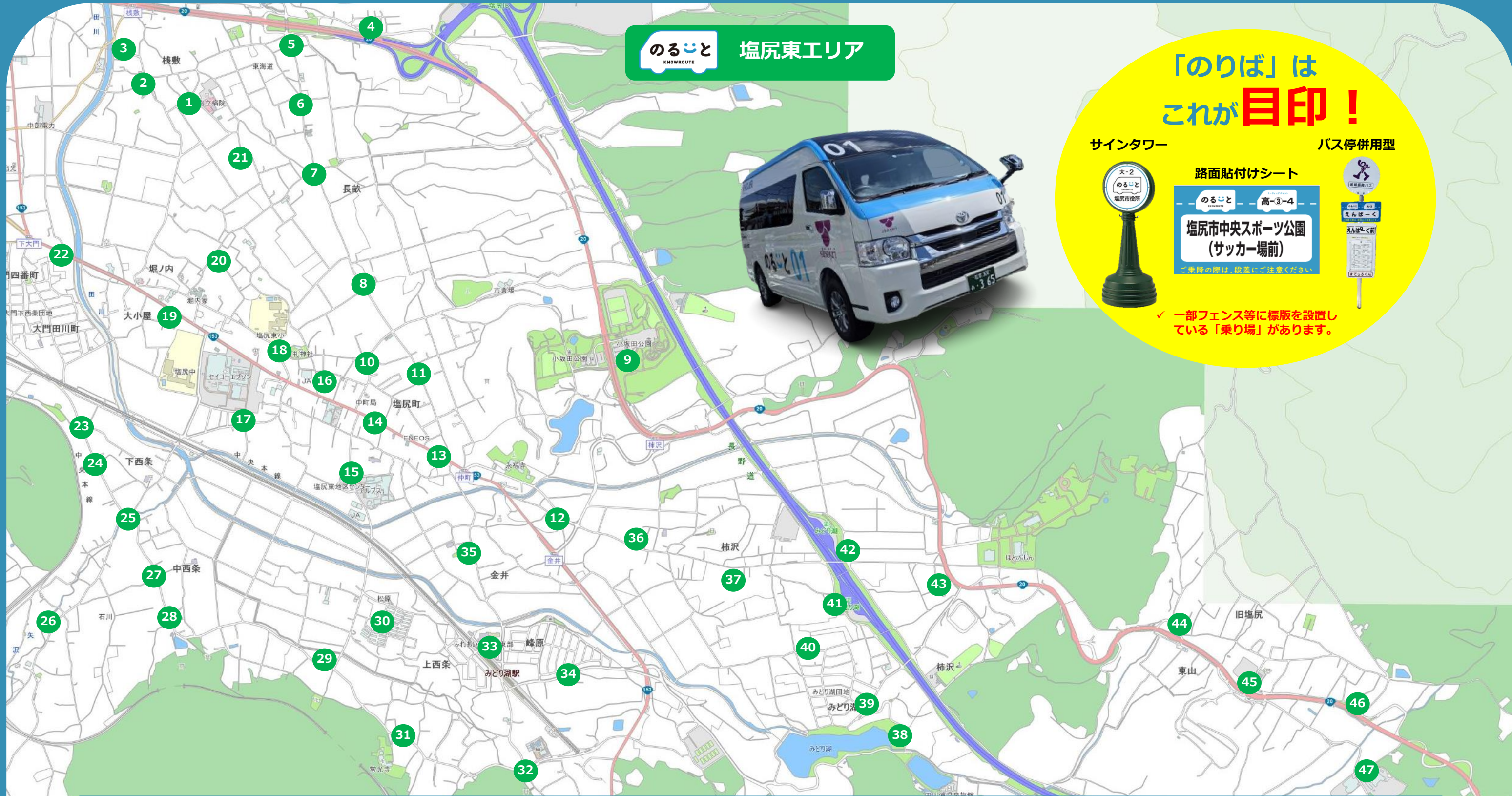
- ㉑ 大-21 大門神社 (東向き)・(西向き) ※
- ㉒ 大-22 大門田川町北 (南向き)・(北向き)
- ㉓ 大-23 大門四番町南 (東向き)・(西向き)
- ㉔ 大-24 大門田川町東 (東向き)・(西向き)
- ㉕ 大-25 下平工務店 (北向き)・(南向き)
- ㉖ 大-26 棧敷原児童公園
- ① 宗-1 八十二銀行塩尻西支店 (東向き)・(西向き)
- ② 宗-2 西友塩尻西店
- ③ 宗-3 中南信運輸免許センター
- ④ 宗-4 大乘寺 (南向き)・(北向き)

- ⑤ 宗-5 原遊覧園 (東向き)・(西向き)
- ⑥ 宗-6 シャトーメルシヤン (東向き)・(西向き) ※
- ⑦ 宗-7 桔梗ヶ原病院 ※
- ⑧ 宗-8 井筒ワイン
- ⑨ 宗-9 平出遺跡公園
- ⑩ 宗-10 平出中 (東向き)・(西向き) ※
- ⑪ 宗-11 レゾナック・セラミックスグランド南 (東向き)・(西向き)
- ⑫ 宗-12 レゾナック塩尻事業所 (東向き)・(西向き)
- ⑬ 洗-1 信濃ワイン

※：バス停併用



塩尻東エリア



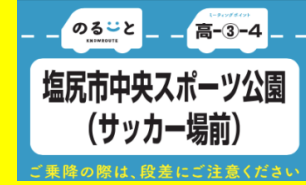
「のりば」は
これが**目印**！

サインタワー



バス停併用型

路面貼付けシート



一部フェンス等に標版を設置している「乗り場」があります。

① 東-1	塩尻協立病院	⑪ 東-11	サンシティユミ (南向き)・(北向き)	⑲ 東-19	とをしや薬局塩尻中学前店 (南向き)・(北向き) ※	⑲ 東-19	とをしや薬局塩尻中学前店 (南向き)・(北向き) ※	⑲ 東-19	とをしや薬局塩尻中学前店 (南向き)・(北向き) ※	⑲ 東-19	とをしや薬局塩尻中学前店 (南向き)・(北向き) ※
② 東-2	棧敷公民館 (北向き)・(南向き)	⑫ 東-12	松金屋前 (南向き)・(北向き) ※	⑳ 東-20	堀ノ内公民館 (西向き)・(東向き)	⑳ 東-20	堀ノ内公民館 (西向き)・(東向き)	⑳ 東-20	堀ノ内公民館 (西向き)・(東向き)	⑳ 東-20	堀ノ内公民館 (西向き)・(東向き)
③ 東-3	大正橋東 (西向き)・(東向き)	⑬ 東-13	塩尻仲町 (南向き)・(北向き) ※	㉑ 東-21	みずほ保育園 (北向き)・(南向き)	㉑ 東-21	みずほ保育園 (北向き)・(南向き)	㉑ 東-21	みずほ保育園 (北向き)・(南向き)	㉑ 東-21	みずほ保育園 (北向き)・(南向き)
④ 東-4	向陽台	⑭ 東-14	室町 (北向き)・(南向き) ※	㉒ 東-22	堀ノ内 ※	㉒ 東-22	堀ノ内 ※	㉒ 東-22	堀ノ内 ※	㉒ 東-22	堀ノ内 ※
⑤ 東-5	棧敷 (南向き)・(北向き) ※	⑮ 東-15	塩尻東地区センター	㉓ 東-23	かじや坂 (北向き)・(南向き) ※	㉓ 東-23	かじや坂 (北向き)・(南向き) ※	㉓ 東-23	かじや坂 (北向き)・(南向き) ※	㉓ 東-23	かじや坂 (北向き)・(南向き) ※
⑥ 東-6	長畝下 (北向き)・(南向き) ※	⑯ 東-16	JA松本ハイランド塩尻地域交流センター	㉔ 東-24	山の腰 (南向き)・(北向き) ※	㉔ 東-24	山の腰 (南向き)・(北向き) ※	㉔ 東-24	山の腰 (南向き)・(北向き) ※	㉔ 東-24	山の腰 (南向き)・(北向き) ※
⑦ 東-7	長畝 (北向き)・(南向き)	⑰ 東-17	一本木公園	㉕ 東-25	下西条	㉕ 東-25	下西条	㉕ 東-25	下西条	㉕ 東-25	下西条
⑧ 東-8	青山製作所前 (北向き)・(南向き) ※	⑱ 東-18	阿礼神社・青木公平税理士事務所	㉖ 東-26	下西条 上手公園	㉖ 東-26	下西条 上手公園	㉖ 東-26	下西条 上手公園	㉖ 東-26	下西条 上手公園
⑨ 東-9	小坂田公園	㉓ 東-23	みどり湖駅	㉗ 東-27	中西条 (北向き)・(南向き) ※	㉗ 東-27	中西条 (北向き)・(南向き) ※	㉗ 東-27	中西条 (北向き)・(南向き) ※	㉗ 東-27	中西条 (北向き)・(南向き) ※
⑩ 東-10	町区公民館 (西向き)・(東向き)	㉔ 東-24	三嶽神社前 (南向き)・(北向き) ※	㉘ 東-28	三嶽神社前 (南向き)・(北向き) ※	㉘ 東-28	三嶽神社前 (南向き)・(北向き) ※	㉘ 東-28	三嶽神社前 (南向き)・(北向き) ※	㉘ 東-28	三嶽神社前 (南向き)・(北向き) ※
		㉕ 東-25	下西条	㉙ 東-29	慈光院下 (東向き)・(西向き) ※	㉙ 東-29	慈光院下 (東向き)・(西向き) ※	㉙ 東-29	慈光院下 (東向き)・(西向き) ※	㉙ 東-29	慈光院下 (東向き)・(西向き) ※
		㉖ 東-26	下西条 上手公園	㉚ 東-30	松原区ふれあい広場	㉚ 東-30	松原区ふれあい広場	㉚ 東-30	松原区ふれあい広場	㉚ 東-30	松原区ふれあい広場
		㉗ 東-27	中西条 (北向き)・(南向き) ※								
		㉘ 東-28	三嶽神社前 (南向き)・(北向き) ※								
		㉙ 東-29	慈光院下 (東向き)・(西向き) ※								
		㉚ 東-30	松原区ふれあい広場								
		㉛ 東-31	常光寺入口 (東向き)・(西向き) ※								
		㉜ 東-32	強清水 (北向き)・(南向き) ※								
		㉝ 東-33	みどり湖駅 (東向き)・(西向き) ※								
		㉞ 東-34	峰原団地 (東向き)・(西向き)								
		㉟ 東-35	金井公民館 (北向き)・(南向き) ※								
		㊱ 東-36	一ノ瀬酒店 (東向き)・(西向き)								
		㊲ 東-37	小澤電気 (東向き)・(西向き)								
		㊳ 東-38	みどり湖花公園 (北向き)・(南向き) ※								
		㊴ 東-39	みどり湖団地南 ※								
		㊵ 東-40	みどり湖団地北 (西向き)・(東向き)								
		㊶ 東-41	みどり湖PA下り (南向き)・(北向き)								
		㊷ 東-42	みどり湖PA上り (北向き)・(南向き)								
		㊸ 東-43	サンサンワイナリー								
		㊹ 東-44	タカネ自動車 (東向き)・(西向き)								
		㊺ 東-45	東山公民館								
		㊻ 東-46	御野立口								
		㊼ 東-47	東山霊園								

※：バス停併用

わかりやすい動画でのサービス紹介

のるーと塩尻

検索

YouTube



※ 塩尻市HPではアプリの使い方やよくある質問 (PDF) も公開しています。

塩尻市「のるーと」JHP

専用アプリ (無料) 登録方法

簡単！
4つのステップで登録可能



1 アプリを立ち上げて「初めての方はこちら」をタップ



2 +81の後に、携帯番号を入力 ※ 最初の0は省略



3 登録した携帯番号に送られる5桁の「認証コード」を入力



4 姓・名・メールアドレス 生年月日などを入力して決定をタップ

専用アプリ (無料) ご利用方法



1 アプリを立ち上げてどこに行きますか？をタップ



2 出発地・目的地を入力。名称や地図からも検索可能



3 乗車人数・支払方法 乗車希望日時を入力後、予約へ進む



4 配車時間までに指定されたポイントで待ちます

よくあるご質問



- Q** 予約した時間通りにバスが来ない。

A 「のるーと塩尻」は乗合バスサービスです。他の予約との兼ね合いや道路状況により、ご予約の時間から遅延が発生する場合がございます。
- Q** 予約の時間に間に合わなかったらどうなるか。

A バスの到着後、乗り場の周辺にお客様の姿が確認できない場合は自動的にキャンセルとなり出発します。予約内容の変更、キャンセルの手続きはお早めをお願いします。
- Q** 希望した時間に予約が取れない。

A 予約が混み合う際は、ご希望に添えない場合がございます。指定時刻を10分程度前後していただくとご希望に添える場合があります。また事前予約を活用いただくと比較的待ち時間が少なくご乗車ができます。乗車予定日の3日前から予約可能です。
- Q** 乗り場に向き (東西南北) がある場合、希望した向きが選択されない。

A 乗降する乗り場の向きは、予約状況や車両位置などを踏まえてAIが選択するため、必ずしもお客様が希望する乗り場の向きでは乗降ができません。恐れ入りますが、予約確定後は指定された乗り場でバスをお待ちください。
- Q** 割引運賃で乗車するときは、乗車時に何か証明が必要ですか。

A 割引運賃をご利用いただく際は【乗車時】に証明書を確認します。「シニア (75歳以上)」、「障がい者 (同伴する介護者：手帳保持者1名につき1名まで)」の運賃区分でご乗車の方は【乗車時】に各種証明をドライバーへ提示してください。

アプリ相談窓口



「のるーと」アプリの使い方がわからない

そんなお客様のお悩みを解決します😊

場所

ウイングロードビル3F KADOオフィス (塩尻市大門一番町7-1)

電話番号

☎ 0263-50-8668

営業時間

【平日】
午前10時～午後3時



※ アプリ相談窓口ご利用の際は、お電話にてご予約をお願いいたします。