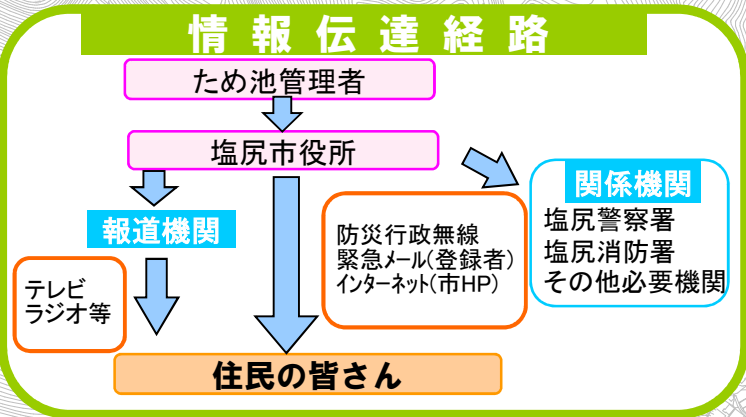



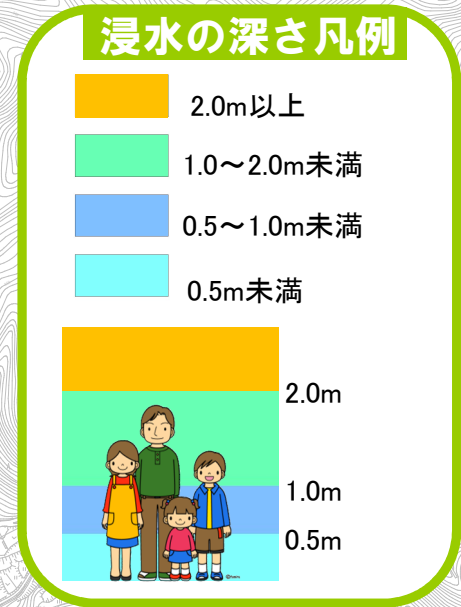


竹ノ入ため池 ハザードマップ

竹ノ入ため池



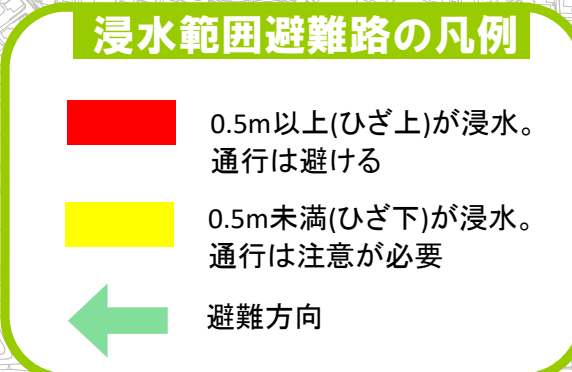
5分で到達!



10分で到達!

15分で到達!

20分で到達!



②両小野中学校

①上田公民館

③北小野地区センター (北小野支所)

みんなで災害を未然に防ぎましょう!

日常管理

- ・堤体の草刈を定期的に行い、ため池のり面に亀裂がないか、漏水が無いか確認しましょう。
- ・余水吐周辺の清掃を行いましょう。(大雨時にここが閉塞すると危険です。)
- ・年に1回はため池栓を抜き、ため池を空にして通常点検出来ない部分を確認しましょう。

緊急対応

- ・台風などの大雨で、水位の上昇が予想される場合は、ため池栓を抜き水位を下げましょう。
- ・決壊の恐れがある事象を確認した場合、「塩尻市農政課」に直ちに連絡しましょう。

危険を感じた場合や個々のおかれた状況に応じて、自らの判断で避難しましょう。

- ・防災行政無線、緊急メールが届いたら、直ちに一時避難場所、最寄りの避難所または高台へ避難してください!
- ・ハザードマップは想定の一例であり、災害により複合的に被災した場合は**想定とは異なる浸水が予想されます。**浸水想定範囲外に居るから大丈夫と思わず、避難行動をとってください。

