

若宮 ため池ハザードマップ



避難先を決めよう

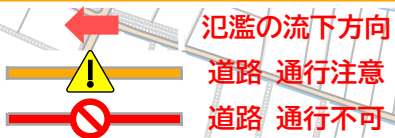
お宅の予想される浸水深さは？

□0.5m未満 □0.5~1.0m未満
 □1.0~2.0m未満 □2.0m以上

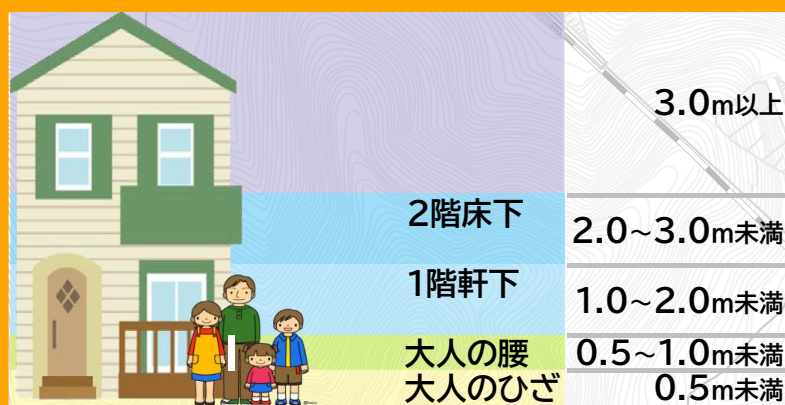
避難場所を決めよう！

- 一時避難場所 (例:自宅2階)

- 避難場所 (例:○○公民館)



浸水の深さ凡例

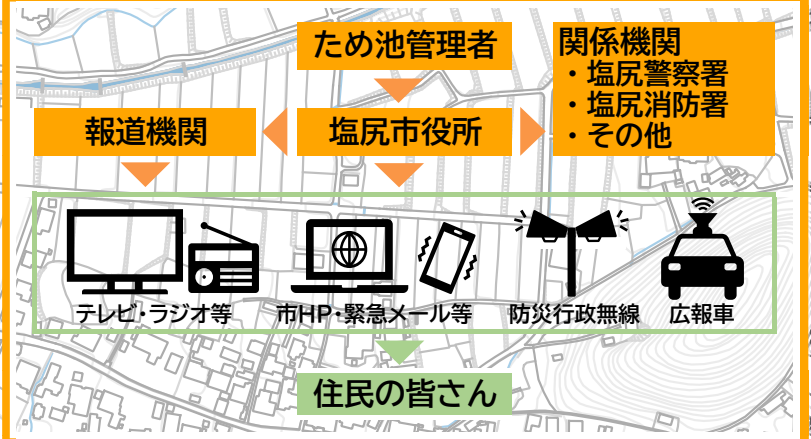


・危険を感じた場合や個々のおかれた状況に応じて、自らの判断で避難しましょう。

・防災行政無線、緊急メールが届いたら、直ちに一時避難所、最寄りの避難所、高台へ避難してください！

・ハザードマップは想定例であり、災害により複合的に被災した場合は想定と異なる浸水が予想されます。浸水想定範囲外に居るから大丈夫と思わず、避難行動をとってください。

情報伝達経路



緊急情報をメールや電話で知りたい

・フリーアクセス:0800-800-4301
 24時間以内に流れた防災無線の放送内容が確認できます。
 ※県内から電話をかけた場合は、通話料は無料となります。

・緊急メールしおじり
 緊急の情報を電子メールでお届けするシステムです。
 火災、事故、災害、気象、防犯、その他の情報をお届けします。
 登録用QRコードからメールアドレスの登録をお願いします。



登録用QRコード



— 日常から確認・準備しておきましょう —

貴重品類	衣類	照明器具類
<input type="checkbox"/> 現金(小銭も必要) <input type="checkbox"/> 預金通帳 <input type="checkbox"/> 印鑑 <input type="checkbox"/> 身分証明書	<input type="checkbox"/> ヘルメット <input type="checkbox"/> 軍手 <input type="checkbox"/> タオル <input type="checkbox"/> 雨具 <input type="checkbox"/> 下着 <input type="checkbox"/> マスク	<input type="checkbox"/> 懐中電灯 <input type="checkbox"/> 電池 <input type="checkbox"/> ろうそく <input type="checkbox"/> マッチ・ライター
食料品	医療用品	その他
<input type="checkbox"/> 飲料水 <input type="checkbox"/> ビスケット・乾パン <input type="checkbox"/> 缶詰 <input type="checkbox"/> レトルト食品 <input type="checkbox"/> 粉ミルク(家庭による) <input type="checkbox"/> 病人食(家庭による)	<input type="checkbox"/> 傷薬・痛み止め <input type="checkbox"/> 常備薬 <input type="checkbox"/> ティッシュ <input type="checkbox"/> トイレットペーパー <input type="checkbox"/> 紙おむつ(家庭による) <input type="checkbox"/> 生理用品(家庭による)	<input type="checkbox"/> ラジオ <input type="checkbox"/> 缶切り <input type="checkbox"/> 筆記用具 <input type="checkbox"/> ナイフ <input type="checkbox"/> メガネ <input type="checkbox"/> メモ帳 <input type="checkbox"/> 厚手のゴミ袋 <input type="checkbox"/> ビニール袋 <input type="checkbox"/> 笛
各家庭に必要なもの		
<input type="checkbox"/>	<input type="checkbox"/>	<input type="checkbox"/>
<input type="checkbox"/>	<input type="checkbox"/>	<input type="checkbox"/>
<input type="checkbox"/>	<input type="checkbox"/>	<input type="checkbox"/>

知る	調べる	用意する
<p>防災マップを使って自分の家から最寄の避難施設がどこにあるのか確認しておきましょう。</p>	<p>どのようなことに注意して、どの経路で避難施設に向かうのかを事前に知っておくことで、危険な箇所を察知し、より安全に避難することができます。</p>	<p>災害が起きてしまうと命を守り避難することで精一杯になってしまいます。あらかじめ必要なものは非常持ち出し品として準備しておきましょう。</p>

話し合う	避難する	協力する
<p>地区の集会や家族が集まったときに防災マップを活用して、災害について話し合い、危険箇所を確認しましょう。</p>	<p>避難する時は非常持ち出し品の他に動きやすく、危険を回避する行動をすぐにできる装備を用意しておき災害時は迅速に避難しましょう。</p>	<p>高齢者・乳幼児・病気の方・障害者・外国人など災害時に手助けが必要になる方の安否確認、避難施設への移動などの方法を話し合っておきましょう。</p>

— 災害に備えて書き留めておきましょう —

家族			
氏名	連絡先(勤務先・学校)	電話・携帯番号	備考
<input type="checkbox"/>	-	-	-
<input type="checkbox"/>	-	-	-
<input type="checkbox"/>	-	-	-
<input type="checkbox"/>	-	-	-
<input type="checkbox"/>	-	-	-
<input type="checkbox"/>	-	-	-
<input type="checkbox"/>	-	-	-
<input type="checkbox"/>	-	-	-

官公庁		警察・消防・病院	
<input type="checkbox"/> 塩尻市役所(代表)	0263-52-0280	<input type="checkbox"/> 塩尻警察署	0263-54-0110
<input type="checkbox"/> 塩尻市農林課(直通)	0263-52-0819	<input type="checkbox"/> 塩尻消防署	0263-54-0119
<input type="checkbox"/> 塩尻市危機管理課(直通)	0263-54-5549	<input type="checkbox"/>	-
<input type="checkbox"/>	-	<input type="checkbox"/>	-
<input type="checkbox"/>	-	<input type="checkbox"/>	-

ライフライン関連		避難所	
<input type="checkbox"/> 中部電力松本営業所	0120-984-565	<input type="checkbox"/> 上西条公民館	-
<input type="checkbox"/> 塩尻市上水道課(代表)	0263-52-0280	<input type="checkbox"/> 塩尻東保育園	0263-52-7820
<input type="checkbox"/>	-	<input type="checkbox"/> ふれあいセンター東部	0263-87-2931
<input type="checkbox"/>	-	<input type="checkbox"/> 峰原公民館	-
<input type="checkbox"/>	-	<input type="checkbox"/> 松原区公園	-

家族・知人の安否確認方法(災害伝言ダイヤル171)

大きな災害が発生すると、安否を確認する電話が被災地に集中し、電話がつながりにくくなります。家族や友人の安否を早く知りたいけど、電話がつながらない…、そんなときは、大規模災害時に開設される『災害用伝言ダイヤル「171」』サービスを活用しましょう。一般加入電話、公衆電話、携帯電話、PHSなどから利用できます。

