

指定既存集落区域図（土砂災害警戒区域重ね）










A3 1/5,000【広丘堅石・郷原集落1】

広丘堅石・郷原集落

ただし、次の区域については指定既存集落区域から除く
土砂災害防止法に基づく「土砂災害特別警戒区域」
に含まれる区域

土砂災害防止法に基づく「土砂災害警戒区域」のうち、土砂災害の発生原因が「急傾斜地」による区域が含まれる区域

水防法に基づく「想定浸水区域（3m）」かつ「家屋倒壊等氾濫想定区域」に含まれる区域










- | | | | |
|---|----------------|---|-------------------|
|  | 指定既存集落区域 |  | 土砂災害特別警戒区域（土石流） |
|  | 土砂災害警戒区域（土石流） |  | 土砂災害特別警戒区域（急傾斜地） |
|  | 土砂災害警戒区域（地すべり） |  | 家屋倒壊等氾濫想定区域（河岸浸食） |
|  | 土砂災害警戒区域（急傾斜地） |  | 家屋倒壊等氾濫想定区域（氾濫流） |
|  | 想定浸水区域（3m以上） | | |

広丘堅石・郷原集落

ただし、次の区域については指定既存集落区域から除く
土砂災害防止法に基づく「土砂災害特別警戒区域」
に含まれる区域

土砂災害防止法に基づく「土砂災害警戒区域」のうち、土砂災害の発生原因が「急傾斜地」による区域が含まれる区域

水防法に基づく「想定浸水区域（3m）」かつ「家屋倒壊等氾濫想定区域」に含まれる区域

- | | |
|--|---|
|  指定既存集落区域 |  土砂災害特別警戒区域（土石流） |
|  土砂災害警戒区域（土石流） |  土砂災害特別警戒区域（急傾斜地） |
|  土砂災害警戒区域（地すべり） |  家屋倒壊等氾濫想定区域（河岸浸食） |
|  土砂災害警戒区域（急傾斜地） |  家屋倒壊等氾濫想定区域（氾濫流） |
|  想定浸水区域（3m以上） | |

指定既存集落区域図（土砂災害警戒区域重ね）
A3 1/5,000【広丘堅石・郷原集落2】