










指定既存集落区域図（土砂災害警戒区域重ね）

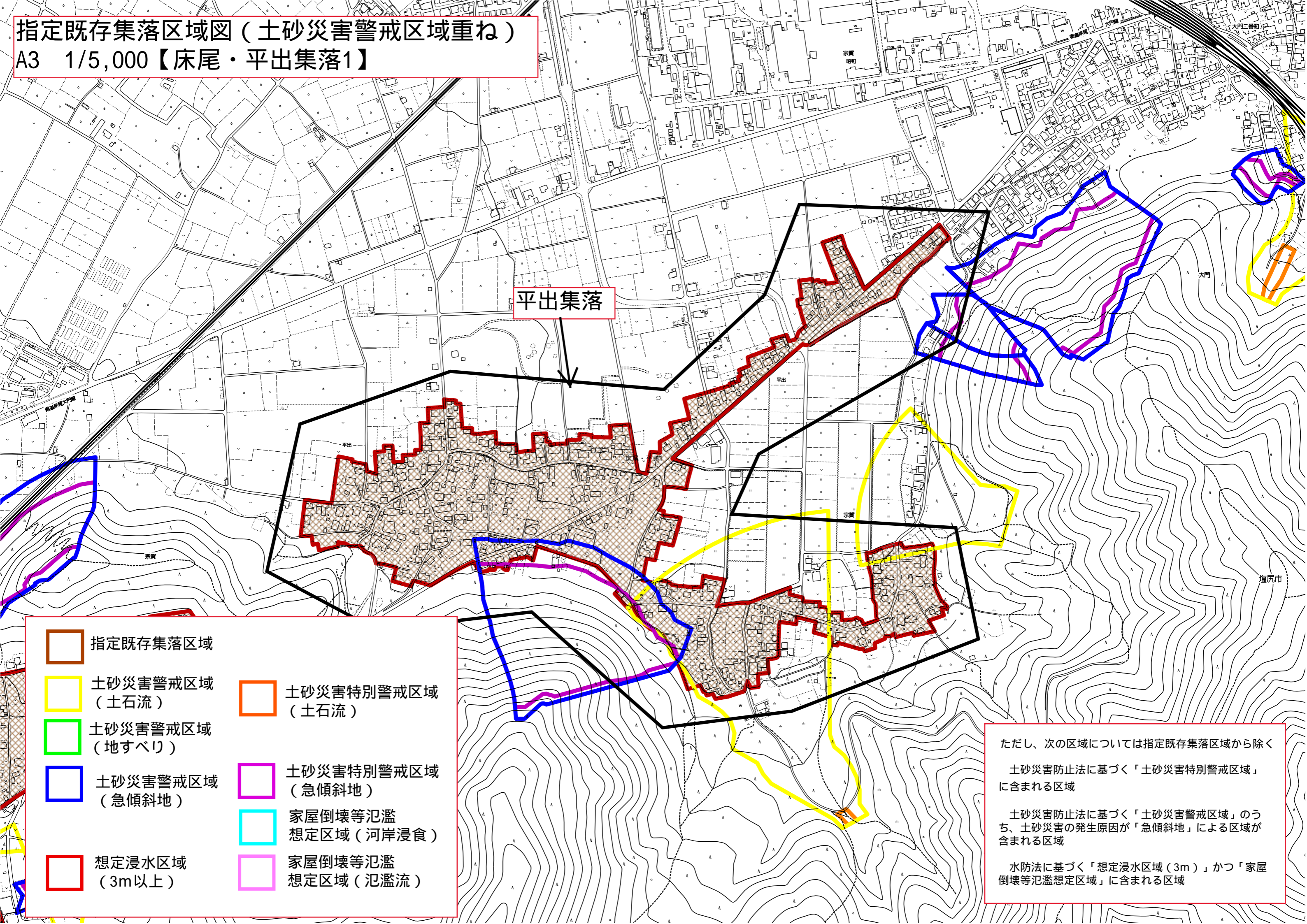
A3 1/5,000【床尾・平出集落1】

平出集落

-  指定既存集落区域
-  土砂災害警戒区域（土石流）
-  土砂災害警戒区域（地すべり）
-  土砂災害警戒区域（急傾斜地）
-  想定浸水区域（3m以上）
-  土砂災害特別警戒区域（土石流）
-  土砂災害特別警戒区域（急傾斜地）
-  家屋倒壊等氾濫想定区域（河岸浸食）
-  家屋倒壊等氾濫想定区域（氾濫流）

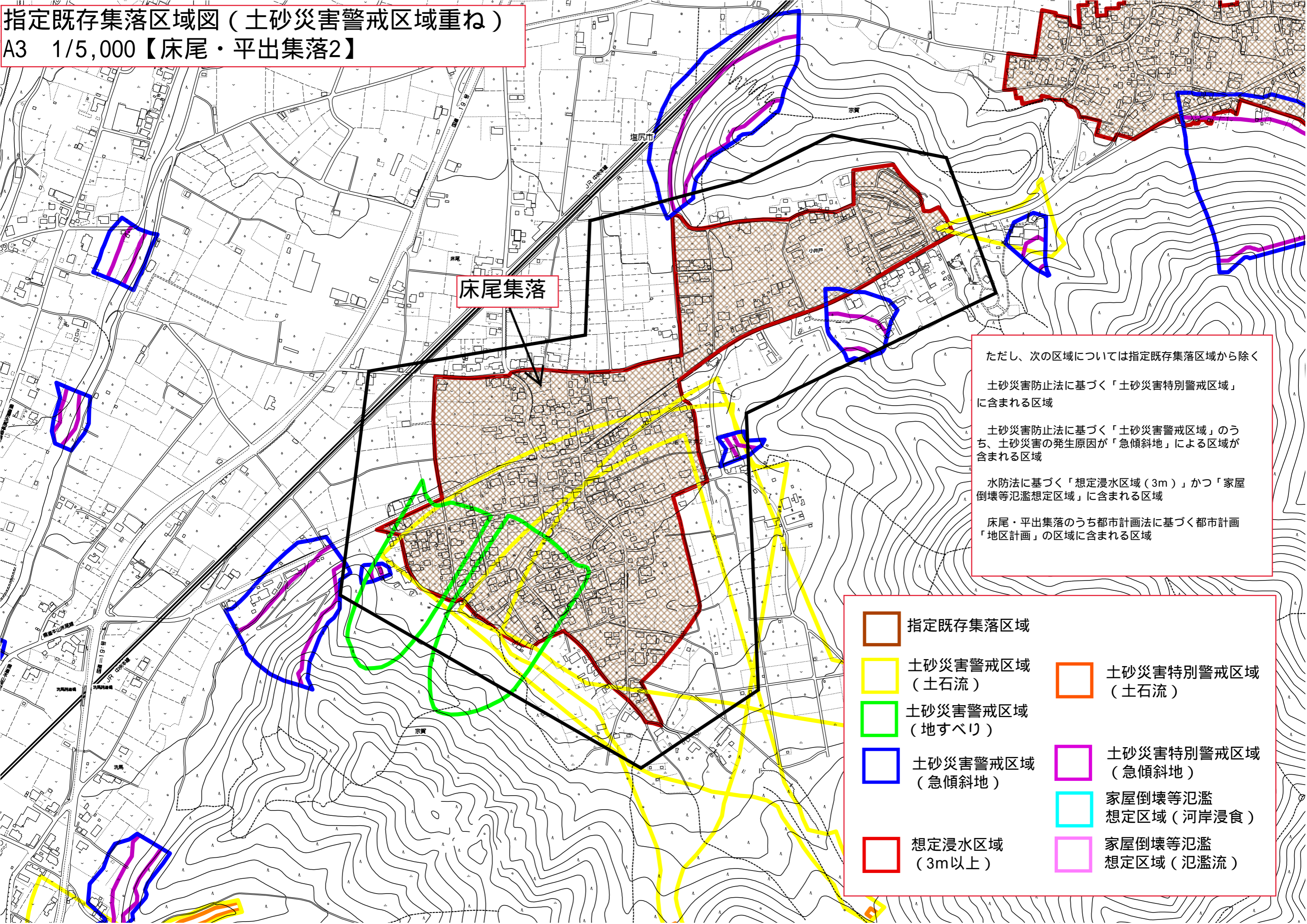
ただし、次の区域については指定既存集落区域から除く

- 土砂災害防止法に基づく「土砂災害特別警戒区域」に含まれる区域
- 土砂災害防止法に基づく「土砂災害警戒区域」のうち、土砂災害の発生原因が「急傾斜地」による区域が含まれる区域
- 水防法に基づく「想定浸水区域（3m）」かつ「家屋倒壊等氾濫想定区域」に含まれる区域



指定既存集落区域図（土砂災害警戒区域重ね）










A3 1/5,000【床尾・平出集落2】



床尾集落

ただし、次の区域については指定既存集落区域から除く

- 土砂災害防止法に基づく「土砂災害特別警戒区域」に含まれる区域
- 土砂災害防止法に基づく「土砂災害警戒区域」のうち、土砂災害の発生原因が「急傾斜地」による区域が含まれる区域
- 水防法に基づく「想定浸水区域（3m）」かつ「家屋倒壊等氾濫想定区域」に含まれる区域
- 床尾・平出集落のうち都市計画法に基づく都市計画「地区計画」の区域に含まれる区域

- | | | | |
|---|----------------|---|-------------------|
|  | 指定既存集落区域 |  | 土砂災害特別警戒区域（土石流） |
|  | 土砂災害警戒区域（土石流） |  | 土砂災害特別警戒区域（急傾斜地） |
|  | 土砂災害警戒区域（地すべり） |  | 家屋倒壊等氾濫想定区域（河岸浸食） |
|  | 土砂災害警戒区域（急傾斜地） |  | 家屋倒壊等氾濫想定区域（氾濫流） |
|  | 想定浸水区域（3m以上） | | |