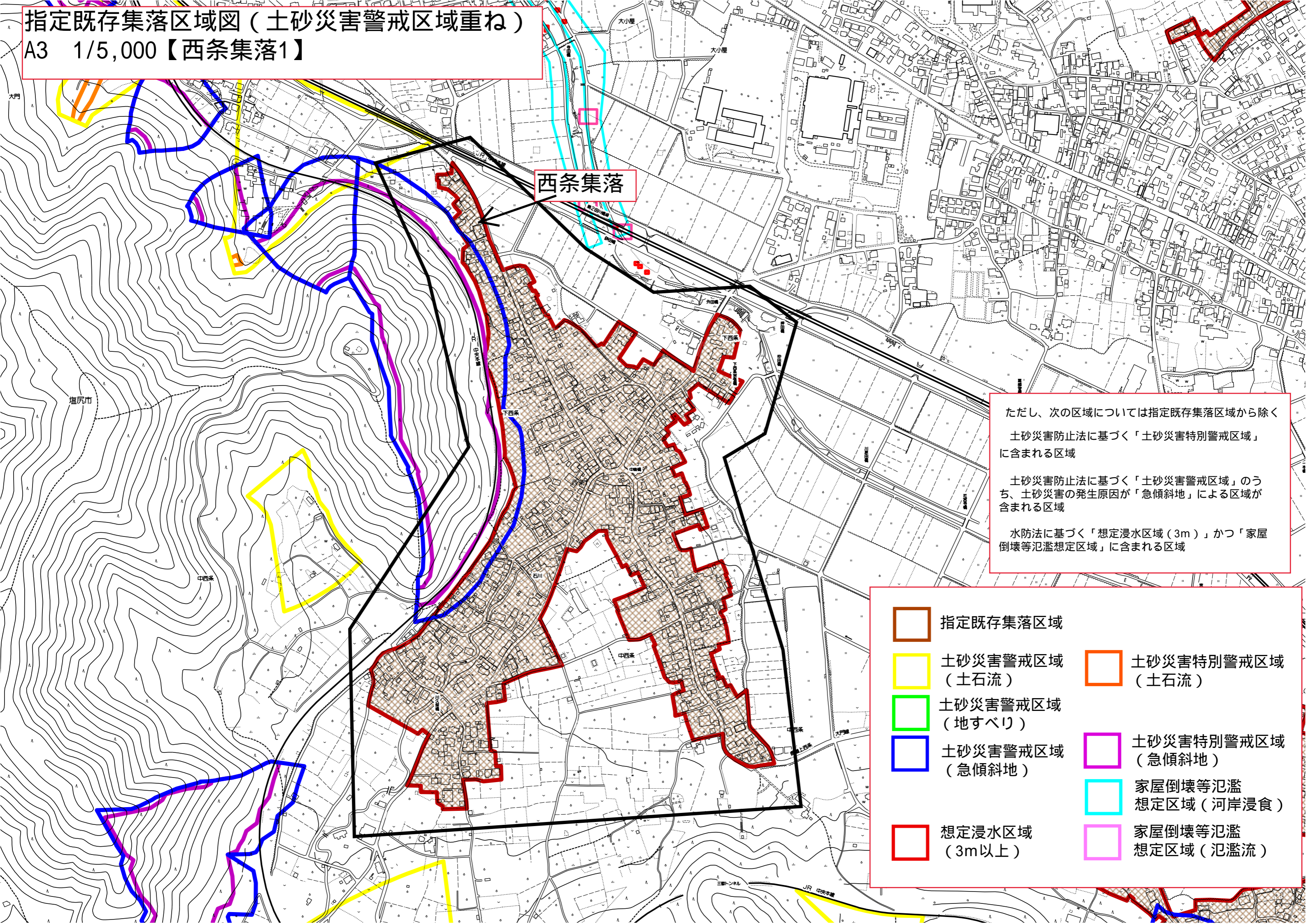


指定既存集落区域図（土砂災害警戒区域重ね）

A3 1/5,000【西条集落1】



西条集落

ただし、次の区域については指定既存集落区域から除く
土砂災害防止法に基づく「土砂災害特別警戒区域」
に含まれる区域

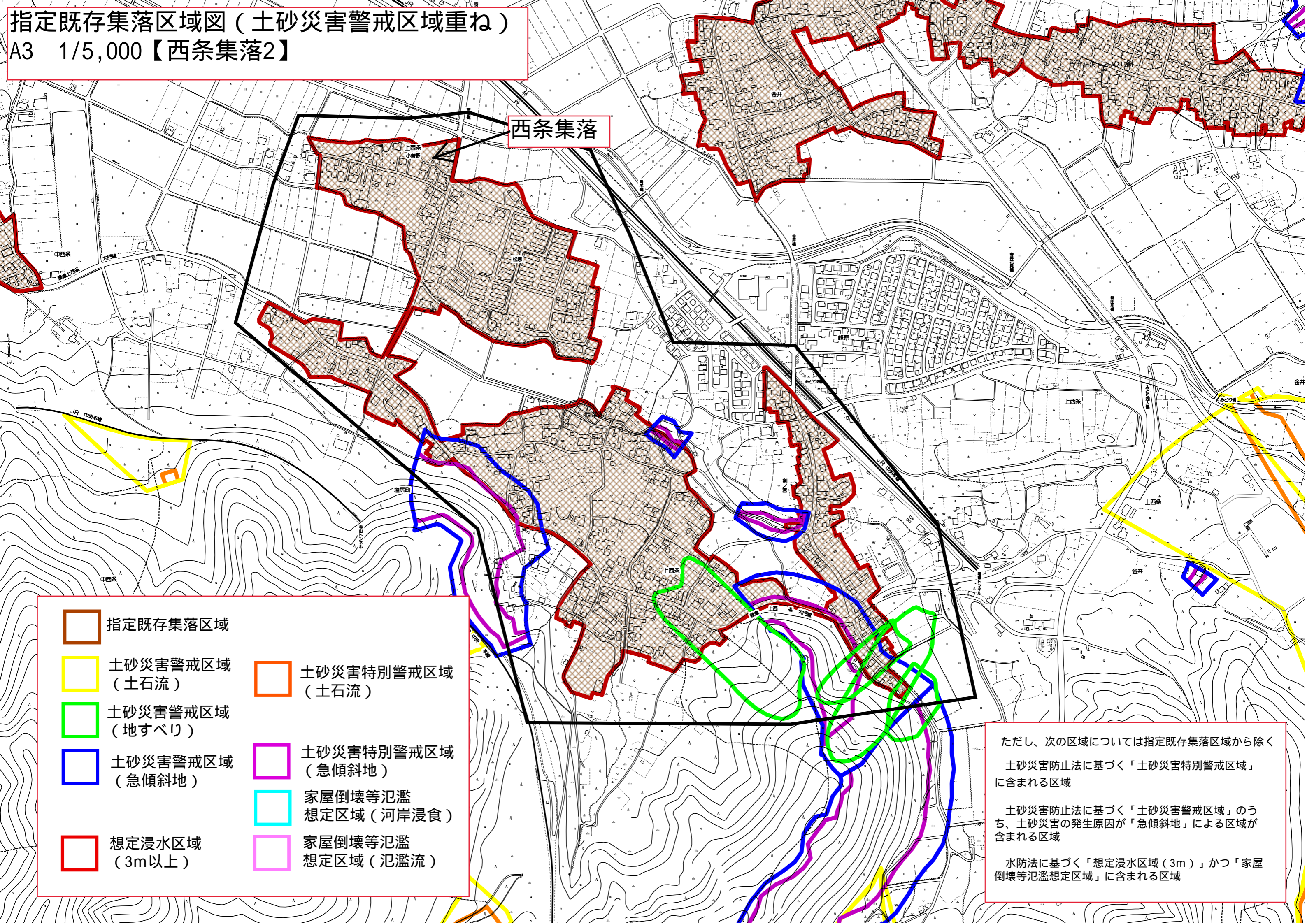
土砂災害防止法に基づく「土砂災害警戒区域」のうち、土砂災害の発生原因が「急傾斜地」による区域が含まれる区域

水防法に基づく「想定浸水区域（3m）」かつ「家屋倒壊等氾濫想定区域」に含まれる区域










- | | | | |
|--|----------------|--|-------------------|
| | 指定既存集落区域 | | 土砂災害特別警戒区域（土石流） |
| | 土砂災害警戒区域（土石流） | | 土砂災害特別警戒区域（急傾斜地） |
| | 土砂災害警戒区域（地すべり） | | 家屋倒壊等氾濫想定区域（河岸浸食） |
| | 土砂災害警戒区域（急傾斜地） | | 家屋倒壊等氾濫想定区域（氾濫流） |
| | 想定浸水区域（3m以上） | | |

指定既存集落区域図（土砂災害警戒区域重ね）

A3 1/5,000【西条集落2】



西条集落

- | | | | |
|---|--------------------|---|------------------------|
|  | 指定既存集落区域 |  | 土砂災害特別警戒区域
(土石流) |
|  | 土砂災害警戒区域
(土石流) |  | 土砂災害特別警戒区域
(急傾斜地) |
|  | 土砂災害警戒区域
(地すべり) |  | 家屋倒壊等氾濫
想定区域 (河岸浸食) |
|  | 土砂災害警戒区域
(急傾斜地) |  | 家屋倒壊等氾濫
想定区域 (氾濫流) |
|  | 想定浸水区域
(3m以上) | | |

ただし、次の区域については指定既存集落区域から除く
土砂災害防止法に基づく「土砂災害特別警戒区域」
に含まれる区域

土砂災害防止法に基づく「土砂災害警戒区域」のう
ち、土砂災害の発生原因が「急傾斜地」による区域が
含まれる区域

水防法に基づく「想定浸水区域(3m)」かつ「家屋
倒壊等氾濫想定区域」に含まれる区域