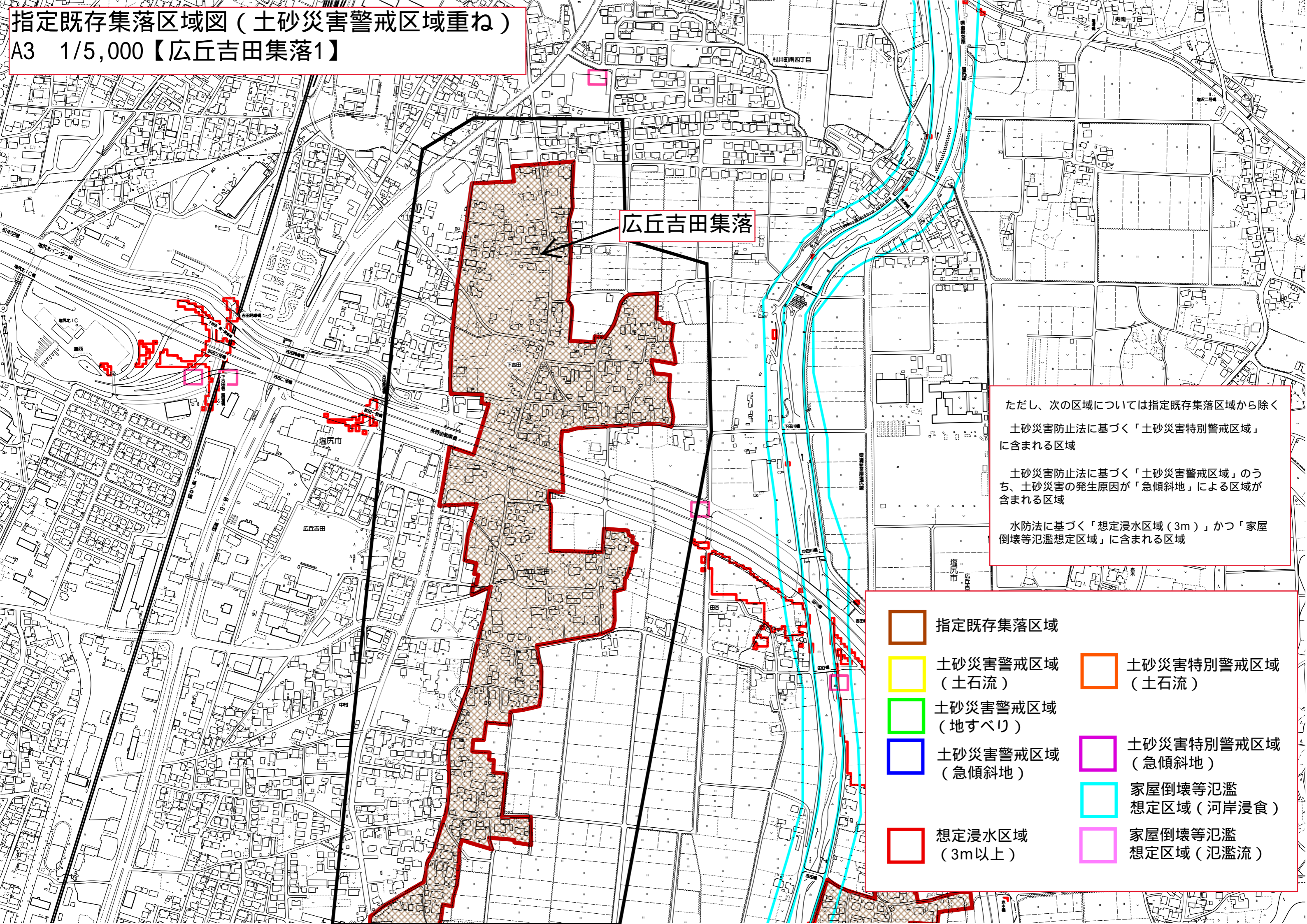


指定既存集落区域図（土砂災害警戒区域重ね）  
 A3 1/5,000【広丘吉田集落1】



広丘吉田集落

ただし、次の区域については指定既存集落区域から除く  
 土砂災害防止法に基づく「土砂災害特別警戒区域」に含まれる区域  
 土砂災害防止法に基づく「土砂災害警戒区域」のうち、土砂災害の発生原因が「急傾斜地」による区域が含まれる区域  
 水防法に基づく「想定浸水区域（3m）」かつ「家屋倒壊等氾濫想定区域」に含まれる区域










- 指定既存集落区域
- 土砂災害警戒区域（土石流）
- 土砂災害警戒区域（地すべり）
- 土砂災害警戒区域（急傾斜地）
- 想定浸水区域（3m以上）
- 土砂災害特別警戒区域（土石流）
- 土砂災害特別警戒区域（急傾斜地）
- 家屋倒壊等氾濫想定区域（河岸浸食）
- 家屋倒壊等氾濫想定区域（氾濫流）

# 指定既存集落区域図（土砂災害警戒区域重ね）

A3 1/5,000【広丘吉田集落2】

広丘吉田集落

ただし、次の区域については指定既存集落区域から除く  
土砂災害防止法に基づく「土砂災害特別警戒区域」に含まれる区域  
土砂災害防止法に基づく「土砂災害警戒区域」のうち、土砂災害の発生原因が「急傾斜地」による区域が含まれる区域  
水防法に基づく「想定浸水区域（3m）」かつ「家屋倒壊等氾濫想定区域」に含まれる区域

- |   |                |   |                   |
|---|----------------|---|-------------------|
|  | 指定既存集落区域       |  | 土砂災害特別警戒区域（土石流）   |
|  | 土砂災害警戒区域（土石流）  |  | 土砂災害特別警戒区域（急傾斜地）  |
|  | 土砂災害警戒区域（地すべり） |  | 家屋倒壊等氾濫想定区域（河岸浸食） |
|  | 土砂災害警戒区域（急傾斜地） |  | 家屋倒壊等氾濫想定区域（氾濫流）  |
|  | 想定浸水区域（3m以上）   |   |                   |

