

「塩尻市災害ハザードマップ」の内容に一部誤りがありました。








ご迷惑をおかけしましたこと深くお詫び申し上げます。









訂正箇所は下記のとおりとなりますので、ご確認のうえご利用をお願い致します。

(誤)

⇒

(正)

| 凡例（浸水想定区域） | |
|-------------------|---|
| 浸水した場合に想定される水深 | 浸水想定地域 |
| 浸水想定区域の指定の対象となる河川 |  |
| 5.0 m 以上の区域 |  |
| 2.0～5.0 m 未満の区域 |  |
| 1.0～2.0 m 未満の区域 |  |
| 0.5～1.0 m 未満の区域 |  |
| 0.5 m 未満の区域 |  |
| 早期に立退き避難が必要な区域 |  |

| 凡例（浸水想定区域） | |
|-------------------|---|
| 浸水した場合に想定される水深 | 浸水想定地域 |
| 浸水想定区域の指定の対象となる河川 |  |
| 5.0 m 以上の区域 |  |
| 2.0～5.0 m 未満の区域 |  |
| 1.0～2.0 m 未満の区域 |  |
| 0.5～1.0 m 未満の区域 |  |
| 0.5 m 未満の区域 |  |
| 市町村境界 |  |
| 早期に立退き避難が必要な区域 |  |

※P1、P11 凡例（浸水想定区域）の表示例