








塩尻市土地利用構想図



(注)この図面は、国土利用計画第三次塩尻市計画の参考資料として作成したものであり、個別の開発計画や土地取引等の誘導を図るものではありません。

凡 例	
	環境保全ゾーン
	市街地ゾーン
	田園ゾーン
	自然と共生複合利用エリア
	都市的利用促進エリア
	町並み・歴史景観保全エリア
	幹線道路