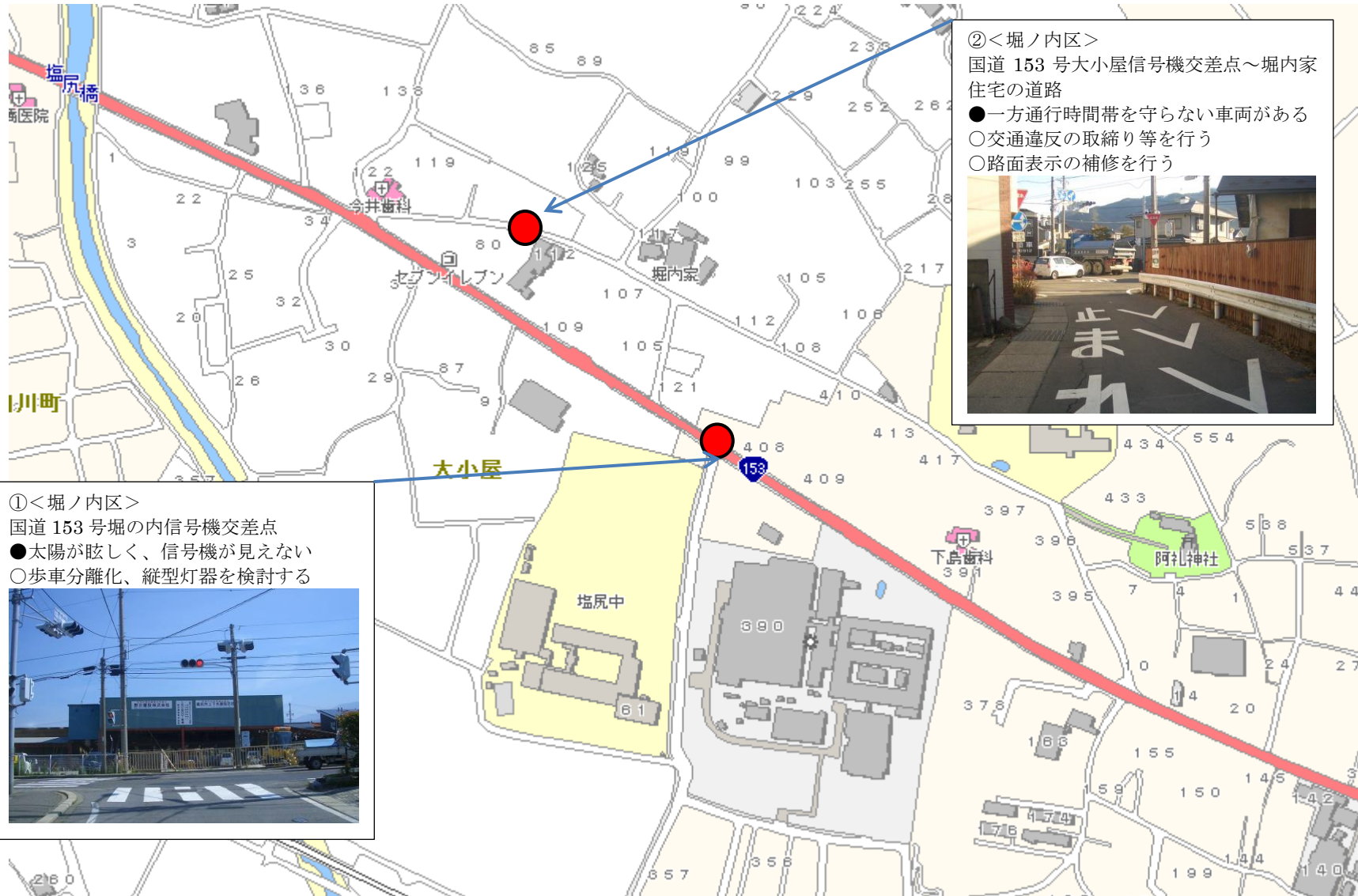


# 平成 28 年度 通学路対策箇所（塩尻中学校）



# 平成 28 年度 通学路対策箇所（丘中学校）

②<広丘野村区>  
 えびの子水苑信号機交差点から南へ  
 400m先の東側T字路交差点  
 ●自転車通学の生徒が右側通行になる  
 ○歩道上の自転車通行規制について、  
 検討する



③<広丘野村区>  
 丘中学校入口信号機交差点から北へ 200  
 m先の交差点  
 ●路面表示が消えかかっている  
 ○路面表示の補修、看板設置



①<広丘野村区>  
 丘中学校入口信号機交差点  
 （県道 南原広丘停車場線）  
 ●生徒が歩道からはみ出し危険である  
 ○ガードパイプ設置済み

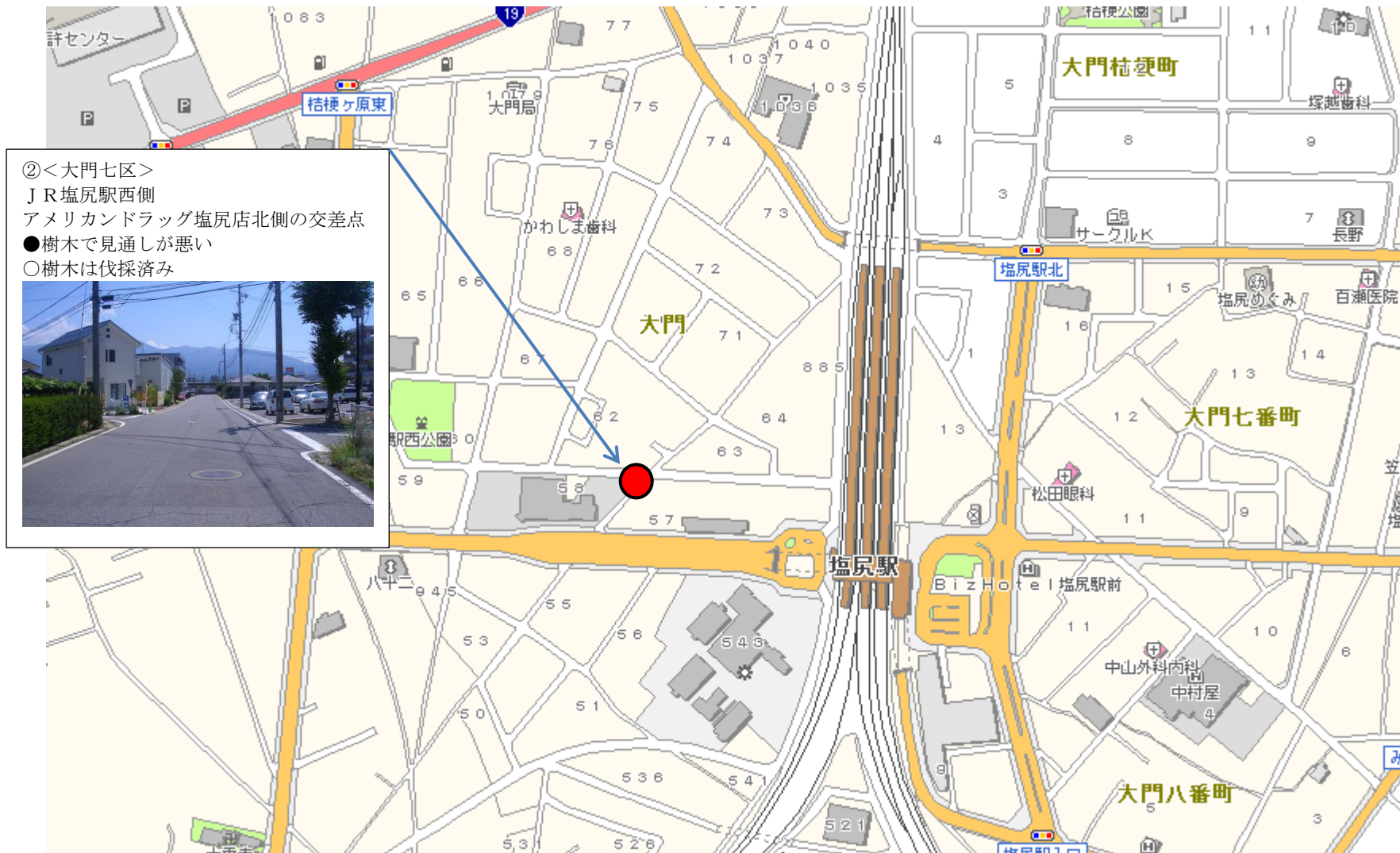


# 平成 28 年度 通学路対策箇所（広陵中学校） 1/2





## 平成 28 年度 通学路対策箇所（広陵中学校） 2/2



## 平成 28 年度 通学路対策箇所（塩尻西部中学校）

### ①<洗馬太田区>

中原信号機交差点から 20 m ほど東側の Y 字交差点

（県道御馬越塩尻停車場線）

- カーブで見通しが悪く、危険である
- 外側線の補修を行う



### ②<洗馬太田区>

上記交差点から南側の市道（坂道を登りきった辺りまでの道路）

- 道路幅が狭く、見通しが悪い
- 外側線等の路面表示を行う



### ③<宗賀床尾区>


国道 19 号中山道一里塚信号機交差点から、床尾方面に向かって、宗賀分団第一部詰所までの道路

- 生徒が広がり、両側を歩いてしまう
- 右側通行するよう、生徒に指導する



# 平成 28 年度 通学路対策箇所（両小野中学校） 1/2

①<北小野勝弦区>  
勝弦グランド下Y字路からの旧道  
●街灯がなく、暗い  
○防犯灯設置を要望していく



<北小野勝弦区>  
②チロルの森への道路  
●街灯がなく、暗い  
○防犯灯設置を要望していく



## 平成 28 年度 通学路対策箇所（両小野中学校） 2/2

