


# 平成 27 年度 通学路対策箇所（塩尻東小学校）

④校内未舗装の道路  
（理科室前から給食室）

- 碎石を敷くが、路面が陥没してしまう
- 他校との優先順位の中で、アスファルト舗装等を検討する



<塩尻町区>

①一本木公園からヤマニに至る道路

- 道幅が狭く、車が通ると危険
- 外側線補修、カーブミラーの調整を実施
- 歩道整備を検討する。



<柿沢区>

③柿沢メイン道路

- 通勤時間帯の車が多い
- 注意喚起の路面表示、外側線の表示を実施



<下西条区><塩尻町区>

②塩尻中前の線路へ向かう手前の交差点

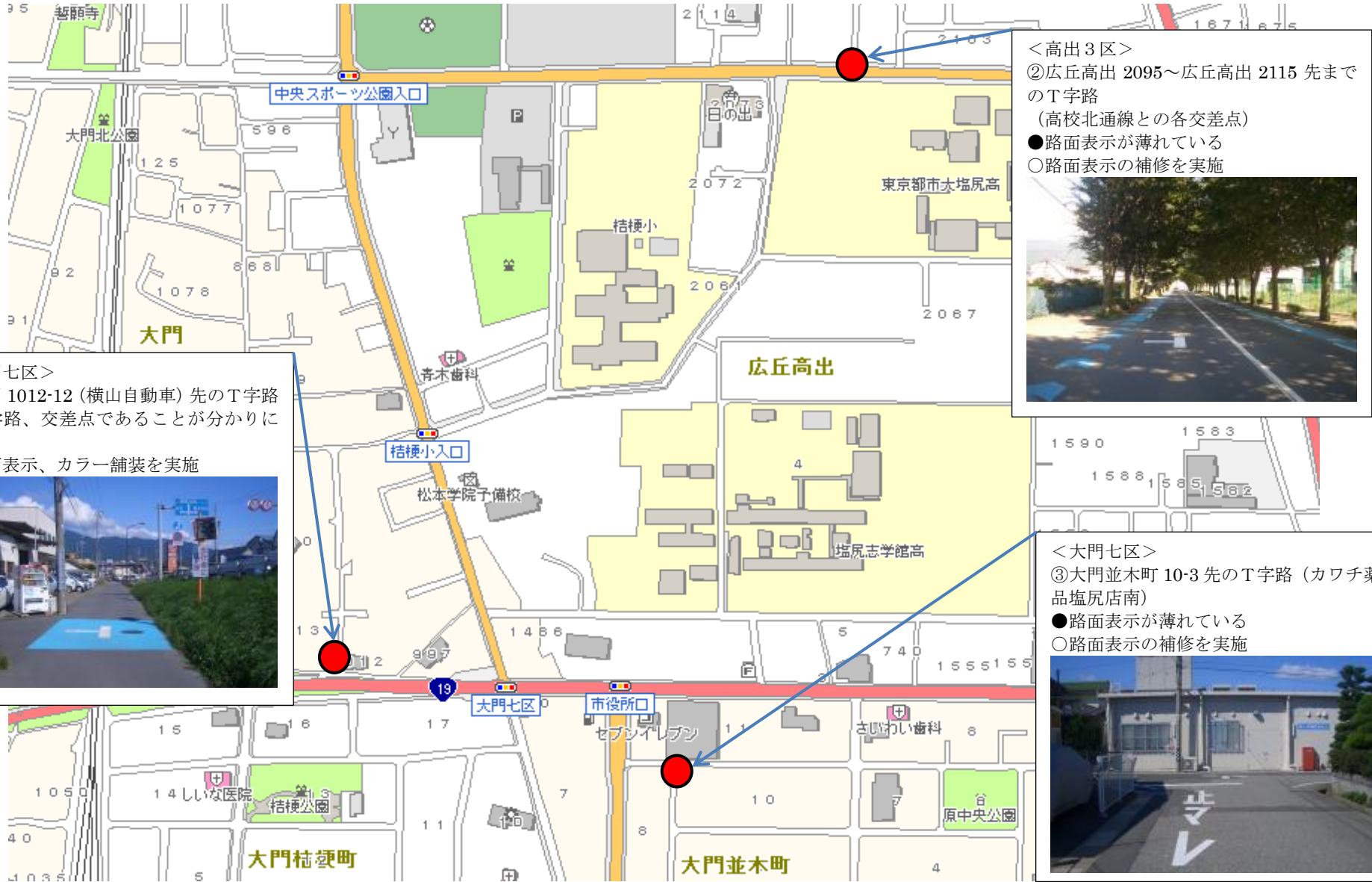
- 見通しが悪く、車が一時停止しない
- 路面表示の補修を実施




## 平成 27 年度 通学路対策箇所（塩尻西小学校）



# 平成 27 年度 通学路対策箇所（桔梗小学校）



<大門七区>  
 ①大門 1012-12 (横山自動車) 先のT字路  
 ●通学路、交差点であることが分かりにくい  
 ○路面表示、カラー舗装を実施



<高出3区>  
 ②広丘高出 2095～広丘高出 2115 先までのT字路  
 (高校北通線との各交差点)  
 ●路面表示が薄れている  
 ○路面表示の補修を実施



<大門七区>  
 ③大門並木町 10-3 先のT字路 (カワチ薬品塩尻店南)  
 ●路面表示が薄れている  
 ○路面表示の補修を実施



# 平成 27 年度 通学路対策箇所（広丘小学校）



## 平成 27 年度 通学路対策箇所（吉田小学校）

<吉田 4 区>

⑤吉田原保育園北交差点

●横断旗の設置が必要

○街路樹の伐採、横断旗ボックス設置、横断歩道を検討



<吉田 4 区・5 区>

③アップルランド吉田原店西側交差点

●車の通行量も多く、スピードを出すため危険

○横断旗ボックス設置、横断歩道を検討

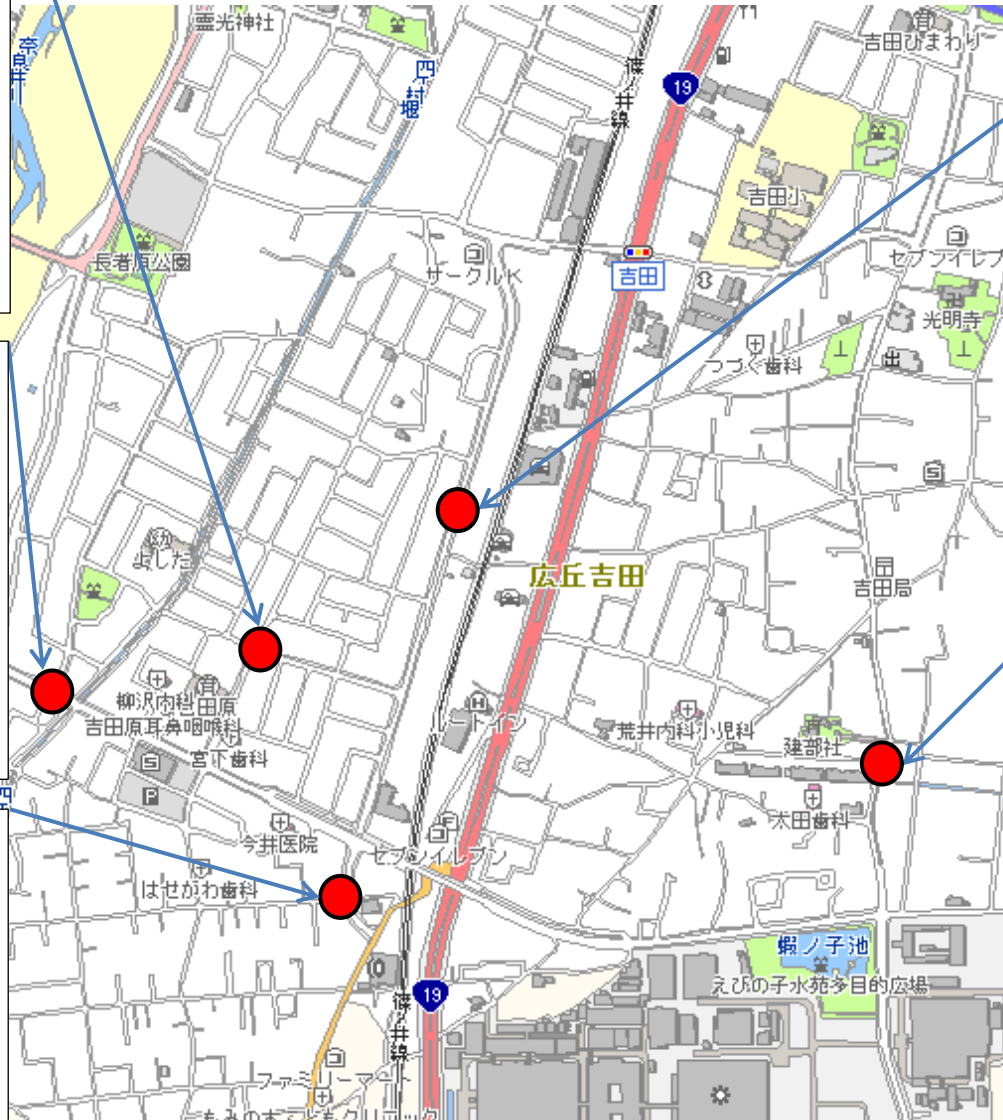


<吉田 4 区>

①森川電気西側交差点

●車がスピードを出すため危険

○路面表示の補修、交通指導を行う



<吉田 4 区・5 区>

④セブンイレブン吉田原店～森川電気までの直線道路

●夜間、通りが暗い

○街路樹の伐採を実施



<吉田 1 区・3 区>

②建部神社東側道路

●車の通行量も多く、スピードを出すため危険

○道路改良計画にあわせて対応策を検討（歩道整備を含めた改良）



# 平成 27 年度 通学路対策箇所（片丘小学校） 1/2



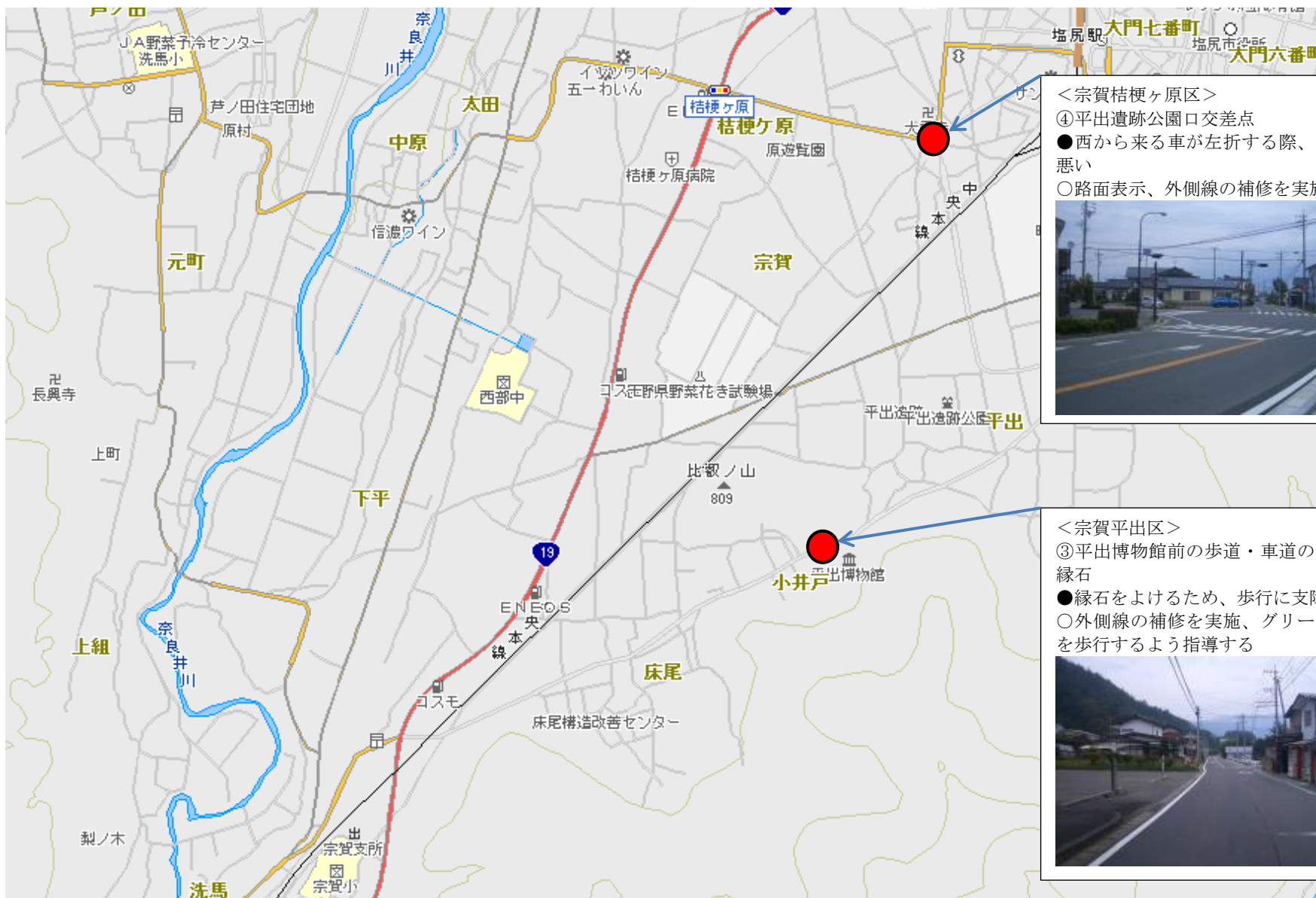


# 平成 27 年度 通学路対策箇所（宗賀小学校） 1/2





## 平成 27 年度 通学路対策箇所（宗賀小学校） 2/2



<宗賀桔梗ヶ原区>

- ④平出遺跡公園口交差点
- 西から来る車が左折する際、見通しが悪い
- 路面表示、外側線の補修を実施



<宗賀平出区>

- ③平出博物館前の歩道・車道の境にある縁石
- 縁石をよけるため、歩行に支障となる
- 外側線の補修を実施、グリーンベルトを歩行するよう指導する



## 平成 27 年度 通学路対策箇所（洗馬小学校）

### < 洗馬下小曾部区 >

② 洗馬小曾部橋北～200mの道路  
（県道 御馬越塩尻停車場線）

- 小曾部橋北側の道路幅が狭く危険
- 路面表示、グリーンベルトを検討



### < 洗馬太田区 >

① 洗馬太田公民館下の道路  
（県道 御馬越塩尻停車場線）

- 事故が続いている場所だが、注意表示がない
- 外側線の補修、グリーンベルト舗装の実施



### < 洗馬上組区 >

③ 洗馬長興寺口～上組へ下るクランク  
（県道 上今井洗馬停車場線）

- 道路幅が狭く危険
- 注意喚起看板設置、外側線の補修を実施



# 平成 27 年度 通学路対策箇所（木曾檜川小学校・檜川中学校） 1/2

## <木曾平沢区>

- ①保健福祉センター前、奈良井川沿いの道路に出るところにあるカーブミラー
- 車からカーブミラーが見えにくい
- カーブミラーの改良、路面表示の補修を実施



## <奈良井区>

- ③ J R 奈良井駅前
- 駅前広場と歩道との区分がない
- 外側線の補修を実施、カラー舗装の検討



## <木曾平沢区>

- ②奈良井川沿いの通学路（グリーンベルト設置箇所）
- 路面が傷んでおり、歩行に支障となる
- 路面復旧は、街並み整備事業完了後に検討



## 平成 27 年度 通学路対策箇所（木曾檜川小学校・檜川中学校） 2/2

